


آمارنامه شهرداری قم ۱۴۰۱

آمارنامه شهرداری قم ۱۴۰۱



معاونت برنامه ریزی و سرمایه انسانی
اداره کل برنامه و بودجه



QOM CITY STATISTIC YEAR BOOK 2022-2023

بِسْمِ اللَّهِ الرَّحْمَنِ الرَّحِيمِ

— IN THE NAME OF ALLAH —



**خدمت به قم فقط خدمت به یک شهر نیست؛
خدمت به کشور و آبروی کشور است.**

مقام معظم رهبری (مدظله)



آمارنامه شهرداری قم ۱۴۰۱

عنوان:

آمارنامه شهرقم ۱۴۰۱

تهیه و تدوین:

معاونت برنامه ریزی و سرمایه انسانی
اداره کل برنامه و بودجه

مدیر تولید:

اداره آمار و برنامه ریزی

گروه مشاور آمار:

شرکت اندیشه توکا قم


گرافیک و صفحه آرایی:

گرافیک افشار - مهدی افشار

مشخصات ظاهری:

۱۶۸ صفحه مصور

مهر ۱۴۰۲

قم - بلوار شهید امام موسی صدر - شهرداری قم 

 ۰۲۵ - ۳۶۱۰ ۴۰۰۰

 ۰۲۵ - ۳۰۴۴ ۰۰۰۰

 www.qom.ir

 info@qom.ir



نشانه و علائم بکار رفته در این آمارنامه

| | |
|-----|--|
| — | آمار گردآوری نشده است. |
| ... | آمار در دسترس نیست. |
| × | ذاتاً و عملاً وجود ندارد. |
| ×× | جمع و محاسبه غیرممکن یا بی معنی است. |
| / | عدد کمتر از نصف واحد است. |
| // | عدد (نسبت ، درصد) ناچیز و قابل صرف نظر کردن است. |
| * | عدد غیر قطعی است |
| ** | عدد جنبه تخمینی دارد. |
| ⊙ | به دلیل حفظ محرمانگی، رقم قابل انتشار نیست. |
| | میلیارد = ۱۰۰۰ میلیون |
| | کیلومتر = ۱۰۰۰ متر |
| | هکتار = ۱۰۰۰۰ مترمربع |
| | کیلومترمربع = ۱۰۰۰۰۰۰ مترمربع = ۱۰۰ هکتار |
| | مترمکعب = ۱۰۰۰ لیتر |
| | مگاوات ساعت = ۱۰۰۰ کیلووات ساعت |



فهرست

بخش اول: مدیریت شهر

| | |
|-----|--|
| ۸ | مقدمه |
| ۱۳ | حوزه شهردار |
| ۲۷ | معاونت برنامه ریزی و سرمایه انسانی |
| ۵۵ | معاونت مالی و اقتصادی |
| ۶۵ | معاونت حمل و نقل و ترافیک |
| ۸۷ | معاونت فنی و عمرانی |
| ۹۷ | معاونت خدمات شهری |
| ۱۳۷ | معاونت شهرسازی و معماری |







مقدمه

مقدمه

یکی از اساسی ترین الزامات دست یابی به یک شهر ایده آل که در آن زندگی شهروندان مبتنی بر ارزش های اساسی انسانی در کنار یکدیگر و در مسیر تعالی همه جانبه در جریان باشد، استقرار یک نظام مدیریت و برنامه ریزی شهری مطلوب است. این نظام به صورت شبانه روزی سعی و تلاش می کند تا براساس نقشه راهی جامع، منسجم و مبتنی بر پاسخگویی به جنبه های متعدد زندگی بشری، مسیر فعالیت های شهری به سوی تحقق آرمان های متعالی شان هدایت نماید. در این بین تصمیم سازی ها و تصمیم گیری های مدیریتی در تمامی سطوح از کلان تا خرد و در زمینه های مختلف نیازمند دسترسی به داده ها، اطلاعات و آمار صحیح، به روز و قابل اتکاء می باشد تا بتواند براساس آن کار خود را به درستی به پیش برد. در عصر امروز و در شرایطی که هوش مصنوعی پا به عرصه وجود نهاده است، این موضوع واجد اهمیت به مراتب بیش از گذشته شده و همگان بر اساس شواهد موجود پی به نقش بی بدیل آمار و اطلاعات برده اند.

شهرداری قم طی سال های اخیر کوشیده است با شناسایی شاخص های آماری مختلف مستندی نسبتاً مناسب از اطلاعات و آمار شهری را در اختیار عموم سیاست گذاران، مدیران، کارشناسان، محققان و عموم شهروندان عزیز قرار دهد تا هریک به فراخور نیازهای خاص خود از آن بهره مند شوند. در طول این سال ها نیز با دریافت دیدگاه های مختلف، بررسی های کارشناسی، ارزیابی های تطبیقی از آثار مشابه در سطح ملی و بین المللی، بهبود مستمر این گزارش سالانه را مدنظر قرار داده است.



آمارنامه شهرداری قم ۱۴۰۱


گزارش پیش رو مبتنی بر شاخص‌های کلیدی آماری مرتبط با شهرداری و سازمان‌های وابسته آن تدوین شده است و سعی شده با تحلیل روندها، بصری سازی اطلاعات، استفاده مناسب از جداول و نمودار مختلف و متنوع زمینه انتقال سریع و دقیق اطلاعات به مخاطبین و بهره برداران را فراهم آورد. همچنین دسترسی برخط به این گزارش در قالبی جذاب از طریق آدرس www.amar.qom.ir بدون محدودیت خاصی و در قالب داده باز (open data) قابل بهره‌برداری و در اختیار عموم می‌باشد. شایسته است که از همکاری و تلاش مجدانه مدیران و کارشناسان معاونت‌ها، مناطق و واحدهای اجرایی شهرداری قم که بصورت مستمر در تهیه، تدوین، جمع‌آوری و جمع‌بندی اطلاعات این مستند یاری داده‌اند تقدیر و تشکر نمایم. همچنین امید است که تصمیم‌گیران و برنامه‌ریزان شهری را بیش از پیش در اهتمام به این مقوله و به کارگیری نتایج آن در بهبود و ارتقای عملکردهای مرتبط با شهرداری قم ترغیب و تشویق نماید.

مجید محمدرضاخانی

معاون برنامه‌ریزی و سرمایه انسانی







مدیریت شهری



فصل یک: حوزه شهردار

تعاریف و مفاهیم

پرتال: عبارت از درگاهی است به دنیای اطلاعات و منابع اطلاعاتی بصورت دسته بندی شده و به شکل مورد نیاز کاربر.

برنامه تلویزیونی: برنامه دیداری و شنیداری حاوی مجموعه اطلاعات و پیام‌های عمومی و تخصصی که با استفاده از شیوه‌ها و فنون تولید برنامه‌های تلویزیونی تهیه و از طریق رسانه تلویزیون برای مخاطبان مورد نظر پخش می‌شود.

برنامه رادیویی: برنامه شنیداری حاوی مجموعه اطلاعات و پیام‌های عمومی و تخصصی که با استفاده از شیوه‌ها و فنون برنامه‌سازی رادیویی تهیه و از طریق رسانه رادیو برای مخاطبان مورد نظر پخش می‌شود.

نشست خبری: یکی از رویدادهای رسانه‌ای است که در آن خبرسازان از خبرنگاران دعوت می‌کنند تا برای شنیدن سخنان فرد یا افراد خبرساز و همچنین (اغلب) ارائه پرسش‌ها به مکان مشخصی بیایند.

آمارنامه شهرداری قم ۱۴۰۱

خلاصه فصل:

تعداد کل تماس‌های مردمی با سامانه ۱۳۷ در سال ۱۴۰۱ تعداد ۳۲۹،۶۲۸ تماس بوده است که نسبت به سال ۱۴۰۰ که ۳۳۱،۰۶۰ تماس بوده ۱۴۳۲، مورد کاهش را نشان می‌دهد. تعداد تماس با سامانه ۱۳۷ در سالهای ۱۴۰۰، ۱۴۰۱ و درصد تغییر در تعداد تماس به تفکیک مناطق (به جز آیتم اطلاع رسانی) در جدول زیر آورده شده است.

| سال | ۱۴۰۰ | ۱۴۰۱ | درصد تغییر |
|---------|--------|--------|------------|
| منطقه ۱ | ۲۳۳۰۷ | ۲۵۵۹۳ | ۹۰.۸% |
| منطقه ۲ | ۲۴۵۷۳ | ۲۲۶۵۷ | -۷.۸% |
| منطقه ۳ | ۱۸۹۸۲ | ۲۱۹۱۷ | ۱۵۰.۵% |
| منطقه ۴ | ۲۹۰۳۷ | ۳۵۲۷۹ | ۲۱.۵% |
| منطقه ۵ | ۸۴۸۹ | ۹۳۲۰ | ۹۰.۸% |
| منطقه ۶ | ۳۴۲۴۵ | ۳۳۸۸۰ | -۱.۱% |
| منطقه ۷ | ۸۹۲۲ | ۱۲۸۶۲ | ۴۴.۲% |
| منطقه ۸ | ۶۲۲۰ | ۸۵۰۴ | ۳۶.۷% |
| جمع | ۱۵۳۷۷۵ | ۱۷۰۰۱۲ | ۱۰.۶% |

بیشترین تماس با این سامانه در رابطه به موضوعات زیر صورت گرفته است.

- (۱) معابر (پیاده‌رو و سواره‌رو) نیاز به نظافت دارد.
- (۲) رفع سد معبر دستفروشان و فروشندگان دوره گرد (خودرو)
- (۳) مزاحمت سگهای ولگرد
- (۴) در این محل به شکل غیر مجاز خاک و نخاله وجود دارد.

برنامه های تلویزیونی و رادیویی پخش شده و نشست های خبری تشکیل شده توسط اداره کل ارتباطات و امور بین الملل شهرداری به شرح زیر می باشد:

| عنوان | ۱۴۰۱ |
|---|------|
| مجموع مدت زمان پخش برنامه های تلویزیونی (دقیقه) | ۵۵۹۶ |
| مجموع مدت زمان پخش برنامه های رادیویی (دقیقه) | ۱۵۵۰ |
| تعداد نشست خبری تشکیل شده | ۱۴ |

مدیریت شهری - حوزه شهردار

۱-۱- آمار اداره ارتباطات مردمی: سال ۱۴۰۱

| ردیف | عنوان | مقدار |
|------|---|-------|
| ۱ | تعداد رسیدگی به درخواست های مردمی | ۱۱۲۰ |
| ۲ | تعداد معابر نامگذاری شهر | ۹۷ |
| ۳ | تعداد درخواست های اجرا شده در زمینه کمیته ماده ۱۶ | ۵ |
| ۴ | تعداد درخواست های اجرا شده در زمینه کمیته ماده ۱۷ | ۳۷۹ |
| ۵ | تعداد درخواستهای اجرا شده در زمینه کمیته امور مساجد | ۳۱ |

مأخذ- اداره ارتباطات مردمی - شهرداری قم

۱-۲- آمار برنامه های تولید شده تلویزیونی و رادیویی شهرداری قم (دقیقه)

| شرح | تعداد جلسات حضور و ضبط تصاویر برای برنامه تلویزیونی | مدت زمان برنامه های تولیدی تلویزیونی | |
|--------------------------------------|---|--------------------------------------|------------------------------|
| | | مجموع مدت زمان برنامه تولید شده | مجموع مدت زمان پخش برنامه ها |
| فرهنگی و اجتماعی | ۹ | ۳۶۰ | ۵۷۰ |
| خدمات شهری | ۱۹ | ۵۴۰ | ۸۴۹ |
| شهرسازی و معماری | ۵ | ۲۰۰ | ۲۳۵ |
| برنامه ریزی و بودجه | ۵ | ۲۰۰ | ۲۳۰ |
| فنی و عمرانی | ۱۳ | ۳۵۰ | ۴۵۹ |
| حمل و نقل و ترافیک | ۱۷ | ۴۰۰ | ۲۶۳ |
| شهرداران مناطق | ۴۷ | ۵۰۰ | ۱۰۴۴ |
| مدیران عامل سازمانها و شرکتهای تابعه | ۶۸ | ۹۰۰ | ۱۴۷۶ |
| مالی اقتصادی | ۴ | ۳۰۰ | ۳۳۰ |
| شهردار قم | ۲ | ۵۰ | ۵۰ |
| شورای اسلامی شهر قم | ۳ | ۹۰ | ۹۰ |
| مجموع | ۱۹۲ | ۳۷۵۰ | ۵۵۹۶ |

آمارنامه شهرداری قم ۱۴۰۱

۲-۱- آمار برنامه‌های تولید شده تلویزیونی و رادیویی شهرداری قم (ادامه) (دقیقه)

| شرح | تعداد جلسات حضور و ضبط برای برنامه رادیویی | مجموع مدت زمان پخش برنامه های رادیویی | تعداد نشست خبری تشکیل شده |
|--------------------------------------|--|---------------------------------------|---------------------------|
| فرهنگی و اجتماعی | ۴ | ۱۵۰ | ۴ |
| خدمات شهری | ۴ | ۱۲۰ | ۱ |
| شهرسازی و معماری | ۱ | ۳۰ | ۱ |
| برنامه ریزی و بودجه | ۱ | ۳۰ | ۰ |
| فنی و عمرانی | ۱ | ۳۰ | ۱ |
| حمل و نقل و ترافیک | ۱ | ۳۰ | ۱ |
| شهرداران مناطق | ۱۸ | ۵۶۰ | ۰ |
| مدیران عامل سازمانها و شرکتهای تابعه | ۱۵ | ۴۵۰ | ۴ |
| مالی اقتصادی | ۱ | ۳۰ | ۰ |
| شهردار قم | ۱ | ۳۰ | ۲ |
| شورای اسلامی شهر قم | ۳ | ۹۰ | ۰ |
| مجموع | ۵۰ | ۱۵۵۰ | ۱۴ |

مأخذ- اداره کل ارتباطات و امور بین الملل- شهرداری قم

۳-۱- آمار فعالیت پرتال شهرداری: سال ۱۴۰۱

| عنوان | مقدار |
|-----------------------------|---------------|
| تعداد اخبار تولید شده | ۲۸۷۶ |
| بازدید کل سال | ۴۵۷۰۰۰ |
| حداکثر بازدید روزانه | ۱۳۶۴ |
| تاریخ پربازدیدترین روز سایت | ۱۷ خرداد ۱۴۰۲ |

مأخذ- اداره کل ارتباطات و امور بین الملل- شهرداری قم

مدیریت شهری - حوزه شهردار

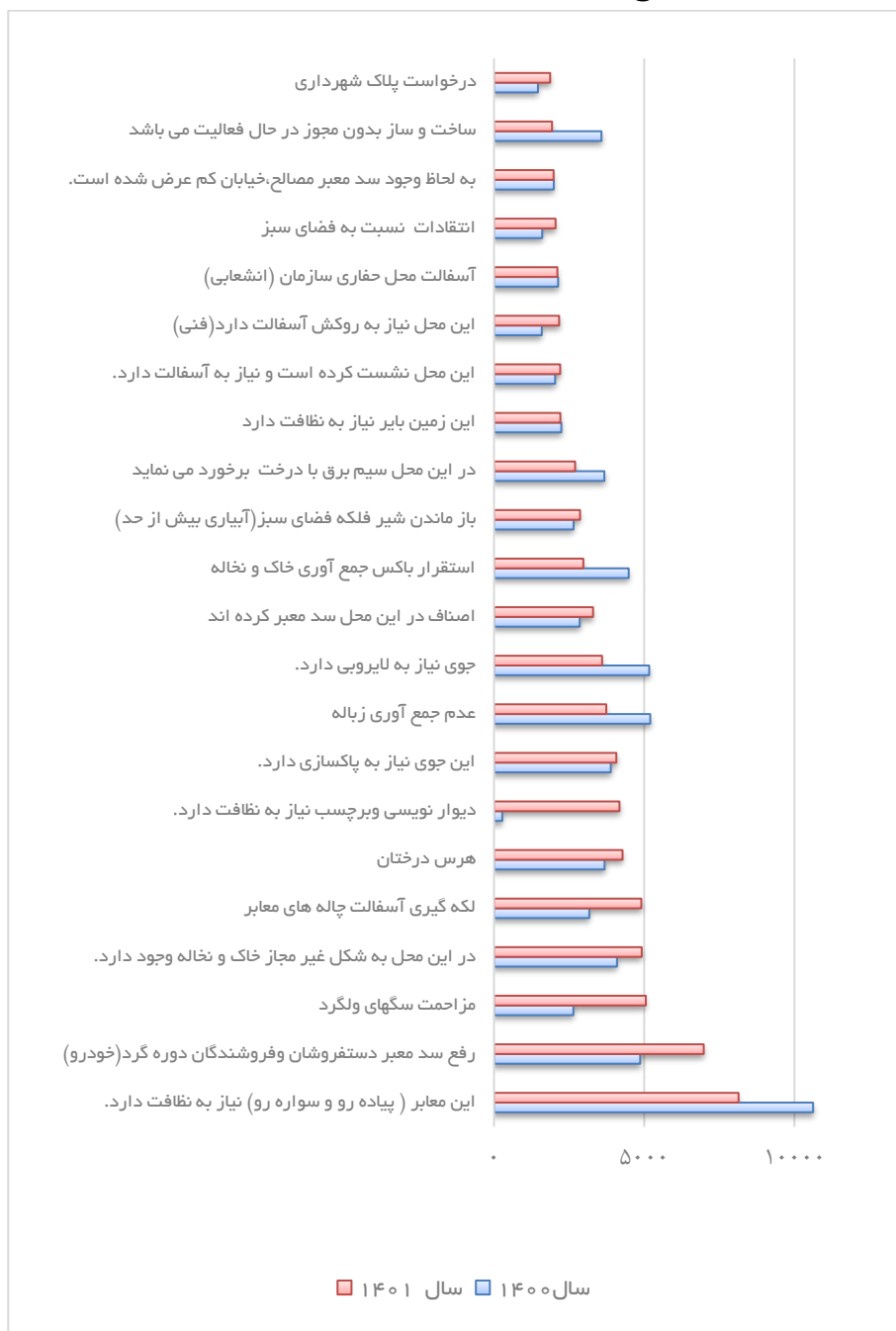
۱-۴- بیشترین تماس های مردمی با سامانه ۱۳۷ طی سال های ۱۴۰۰ و ۱۴۰۱
به تفکیک موضوع

| درصد تغییرات نسبت به سال ۱۴۰۰ | تعداد تماس ها | | موضوع |
|-------------------------------|---------------|----------|--|
| | سال ۱۴۰۱ | سال ۱۴۰۰ | |
| ۲۳%- | ۸۱۳۹ | ۱۰۶۲۰ | این معابر (پیاده رو و سواره رو) نیاز به نظافت دارد. |
| ۴۳% | ۶۹۸۰ | ۴۸۶۵ | رفع سد معبر دستفروشان و فروشندگان دوره گرد(خودرو) |
| ۹۱% | ۵۰۵۴ | ۲۶۴۲ | مزاحمت سگهای ولگرد |
| ۲۰% | ۴۹۱۷ | ۴۰۹۳ | در این محل به شکل غیر مجاز خاک و نخاله وجود دارد. |
| ۵۵% | ۴۹۰۴ | ۳۱۷۲ | لکه گیری آسفالت چاله های معابر |
| ۱۶% | ۴۲۷۸ | ۳۶۸۰ | هرس درختان |
| ۱۴۲۴% | ۴۱۷۶ | ۲۷۴ | دیوار نویسی و برچسب نیاز به نظافت دارد. |
| ۵% | ۴۰۷۲ | ۳۸۸۵ | این جوی نیاز به پاکسازی دارد. |
| ۲۸%- | ۳۷۳۷ | ۵۲۰۰ | عدم جمع آوری زباله |
| ۳۰%- | ۳۵۹۷ | ۵۱۶۶ | جوی نیاز به لایروبی دارد. |
| ۱۶% | ۳۲۹۷ | ۲۸۵۳ | اصناف در این محل سد معبر کرده اند |
| ۳۴%- | ۲۹۷۳ | ۴۴۸۳ | استقرار باکس جمع آوری خاک و نخاله |
| ۸% | ۲۸۶۴ | ۲۶۴۹ | باز ماندن شیر فلکه فضای سبز(آبیاری بیش از حد) |
| ۲۶%- | ۲۷۰۰ | ۳۶۷۳ | در این محل سیم برق با درخت برخورد می نماید |
| ۱%- | ۲۲۰۹ | ۲۲۴۰ | این زمین بایر نیاز به نظافت دارد |
| ۸% | ۲۲۰۳ | ۲۰۳۴ | این محل نشست کرده است و نیاز به آسفالت دارد. |
| ۳۶% | ۲۱۶۸ | ۱۵۹۰ | این محل نیاز به روکش آسفالت دارد(فنی) |
| ۱%- | ۲۱۱۰ | ۲۱۳۳ | آسفالت محل حفاری سازمان (انشعابی) |
| ۲۸% | ۲۰۴۹ | ۱۶۰۴ | انتقادات نسبت به فضای سبز |
| ۰% | ۱۹۸۳ | ۱۹۸۹ | به لحاظ وجود سد معبر مصالح،خیابان کم عرض شده است. |
| ۴۶%- | ۱۹۳۱ | ۳۵۷۶ | ساخت و ساز بدون مجوز در حال فعالیت می باشد |
| ۲۸% | ۱۸۶۹ | ۱۴۶۲ | درخواست پلاک شهرداری |

مأخذ- سامانه ۱۳۷ - شهرداری قم

آمارنامه شهرداری قم ۱۴۰۱

۱-۱- مقایسه بیشترین تماس‌های مردمی با سامانه ۱۳۷ بین سال‌های ۱۴۰۰ و ۱۴۰۱ به تفکیک موضوع



منبع: جدول ۴-۱

مدیریت شهری - حوزه شهردار

۱-۵- بیشترین موضوعات تماس‌های مردمی با سامانه ۱۳۷ به تفکیک مناطق

شهرداری: سال ۱۴۰۰

| موضوع | منطقه ۱ | منطقه ۲ | منطقه ۳ | منطقه ۴ |
|--|--------------|--------------|--------------|--------------|
| این معابر (پیاده رو و سواره رو) نیاز به نظافت دارد. | ۱۲۰۳ | ۳۰۲۷ | ۹۱۰ | ۱۰۴۱ |
| عدم جمع آوری زباله | ۲۹۴ | ۱۵۵۳ | ۳۴۶ | ۳۶۳ |
| جوی نیاز به لایروبی دارد. | ۲۵۷ | ۱۳۰۸ | ۴۱۸ | ۳۵۷ |
| رفع سد معبر دستفروشان و فروشندگان دوره گرد(خودرو) | ۲۵۰ | ۲۷۴۶ | ۱۷۹ | ۹۲ |
| استقرار باکس جمع آوری خاک و نخاله | ۴۹۵ | ۹۰۹ | ۸۰۲ | ۷۹۷ |
| در این محل به شکل غیر مجاز خاک و نخاله وجود دارد. | ۷۳۱ | ۴۷۳ | ۴۸۹ | ۱۰۰۳ |
| این جوی نیاز به پاکسازی دارد. | ۱۸۸ | ۱۲۷۸ | ۲۴۴ | ۲۹۶ |
| هرس درختان | ۷۲۴ | ۴۱۰ | ۷۳۱ | ۷۱۲ |
| در این محل سیم برقی با درخت برخورد می نماید | ۸۰۲ | ۳۵۸ | ۷۳۰ | ۶۶۳ |
| ساخت و ساز بدون مجوز در حال فعالیت می باشد | ۵۹۹ | ۲۹۲ | ۴۰۰ | ۶۶۱ |
| لکه گیری آسفالت چاله های معابر | ۵۶۶ | ۲۷۵ | ۵۴۶ | ۷۸۹ |
| انتقال باکس پر شده جمع آوری خاک و نخاله | ۳۱۴ | ۶۱۸ | ۵۰۴ | ۵۱۳ |
| اصناف در این محل سد معبر کرده اند | ۴۸۷ | ۴۳۵ | ۴۸۹ | ۳۷۰ |
| باز ماندن شیر فلکه فضای سبز(آبیاری بیش از حد) | ۴۹۸ | ۲۴۸ | ۳۵۲ | ۶۲۵ |
| مزاحمت سگهای ولگرد | ۵۸۷ | ۱۵۹ | ۲۸۳ | ۷۱۸ |
| این زمین بایر نیاز به نظافت دارد | ۳۲۳ | ۴۶۴ | ۲۱۹ | ۳۳۱ |
| آسفالت محل حفاری سازمان (انشعابی) | ۳۱۹ | ۱۵۶ | ۳۲۰ | ۶۹۷ |
| این محل نشست کرده است و نیاز به آسفالت دارد. | ۳۶۳ | ۱۶۱ | ۳۲۳ | ۵۳۹ |
| به لحاظ وجود سد معبر مصالح،خیابان کم عرض شده است. | ۳۵۷ | ۱۸۵ | ۲۲۵ | ۶۱۸ |
| درختان نیاز به آبیاری دارند | ۱۹۴ | ۳۰۲ | ۳۲۲ | ۳۵۹ |
| ترکیدگی لوله آب فضای سبز | ۳۱۲ | ۱۵۱ | ۲۷۲ | ۴۵۴ |
| انتقادات نسبت به فضای سبز | ۲۷۴ | ۱۲۴ | ۲۲۲ | ۵۰۱ |
| سایر | ۱۳۱۷۰ | ۸۹۴۱ | ۹۶۵۶ | ۱۶۵۳۸ |
| جمع | ۲۳۳۰۷ | ۲۴۵۷۳ | ۱۸۹۸۲ | ۲۹۰۳۷ |

آمارنامه شهرداری قم ۱۴۰۱

۱-۵- بیشترین موضوعات تماس‌های مردمی با سامانه ۱۳۷ به تفکیک مناطق
شهرداری: سال ۱۴۰۰ (ادامه)

| مجموع | منطقه ۸ | منطقه ۷ | منطقه ۶ | منطقه ۵ | موضوع |
|---------------|-------------|-------------|--------------|-------------|--|
| ۱۰۶۲۰ | ۱۳۱ | ۸۷ | ۳۷۳۹ | ۴۸۲ | این معابر (پیاده رو و سواره رو) نیاز به نظافت دارد. |
| ۵۲۰۰ | ۴۰ | ۴۵ | ۲۳۶۸ | ۱۹۱ | عدم جمع آوری زباله |
| ۵۱۶۶ | ۱۱ | ۳۹ | ۲۵۷۳ | ۲۰۳ | جوی نیاز به لایروبی دارد. |
| ۴۸۶۵ | ۱۴۸ | ۳۶ | ۱۳۳۱ | ۸۳ | رفع سد معبر دستفروشان و فروشندگان دوره گرد(خودرو) |
| ۴۴۸۳ | ۱۱۵ | ۱۵۶ | ۱۰۳۸ | ۱۷۱ | استقرار باکس جمع آوری خاک و نخاله |
| ۴۰۹۳ | ۹۱ | ۱۹۰ | ۸۳۱ | ۲۸۵ | در این محل به شکل غیر مجاز خاک و نخاله وجود دارد. |
| ۳۸۸۵ | ۳۲ | ۱۳ | ۱۷۲۱ | ۱۱۳ | این جوی نیاز به پاکسازی دارد. |
| ۳۶۸۰ | ۶۱ | ۱۶۶ | ۶۴۶ | ۲۳۰ | هرس درختان |
| ۳۶۷۳ | ۲۰ | ۸۷ | ۶۵۹ | ۳۵۴ | در این محل سیم برق با درخت برخورد می نماید |
| ۳۵۷۶ | ۷۱ | ۲۱۶ | ۱۰۳۳ | ۳۰۴ | ساخت و ساز بدون مجوز در حال فعالیت می باشد |
| ۳۱۷۲ | ۷۲ | ۱۳۶ | ۵۶۵ | ۲۲۳ | لکه گیری آسفالت چاله های معابر |
| ۲۹۲۶ | ۵۸ | ۱۱۸ | ۶۹۰ | ۱۱۱ | انتقال باکس پر شده جمع آوری خاک و نخاله |
| ۲۸۵۳ | ۵۲ | ۳۰۸ | ۵۹۳ | ۱۱۹ | اصناف در این محل سد معبر کرده اند |
| ۲۶۴۹ | ۲۶۹ | ۲۱۳ | ۳۵۰ | ۹۴ | باز ماندن شیر فلکه فضای سبز(آبیاری بیش از حد) |
| ۲۶۴۲ | ۳۱۹ | ۷۸ | ۱۷۴ | ۳۲۴ | مزاحمت سگهای ولگرد |
| ۲۲۴۰ | ۳۴ | ۲۱ | ۶۶۸ | ۱۸۰ | این زمین بایر نیاز به نظافت دارد |
| ۲۱۳۳ | ۴۵ | ۸۸ | ۳۵۵ | ۱۵۳ | آسفالت محل حفاری سازمان (انشعابی) |
| ۲۰۳۴ | ۴۶ | ۱۰۷ | ۴۰۹ | ۸۶ | این محل نشست کرده است و نیاز به آسفالت دارد. |
| ۱۹۸۹ | ۶۸ | ۱۱۸ | ۳۱۸ | ۱۰۰ | به لحاظ وجود سد معبر مصالح،خیابان کم عرض شده است. |
| ۱۸۵۶ | ۱۵۰ | ۷۸ | ۳۸۶ | ۶۵ | درختان نیاز به آبیاری دارند |
| ۱۸۵۴ | ۲۳۷ | ۱۳۶ | ۲۰۵ | ۸۷ | ترکیدگی لوله آب فضای سبز |
| ۱۶۰۴ | ۱۶۹ | ۹۷ | ۱۶۷ | ۵۰ | انتقادات نسبت به فضای سبز |
| ۷۶۵۸۲ | ۳۹۸۱ | ۶۳۸۹ | ۱۳۴۲۶ | ۴۴۸۱ | سایر |
| ۱۵۳۷۷۵ | ۶۲۲۰ | ۸۹۲۲ | ۳۴۲۴۵ | ۸۴۸۹ | جمع |

مأخذ- سامانه ۱۳۷- شهرداری قم



مدیریت شهری - حوزه شهردار

۱-۶- بیشترین موضوعات تماس‌های مردمی با سامانه ۱۳۷ به تفکیک مناطق

شهرداری: سال ۱۴۰۱

| موضوع | منطقه ۱ | منطقه ۲ | منطقه ۳ | منطقه ۴ |
|---|--------------|--------------|--------------|--------------|
| این معابر (پیاده رو و سواره رو) نیاز به نظافت دارد. | ۹۷۲ | ۱۵۴۶ | ۱۲۲۲ | ۱۲۱۸ |
| رفع سد معبر دستفروشان و فروشندگان دوره گرد(خودرو) | ۱۹۷ | ۳۸۰۹ | ۲۶۷ | ۸۲ |
| مزاحمت سگهای ولگرد | ۱۰۵۰ | ۲۹۸ | ۵۱۱ | ۱۵۴۳ |
| در این محل به شکل غیر مجاز خاک و نخاله وجود دارد. | ۸۵۲ | ۵۱۵ | ۶۵۵ | ۱۱۹۵ |
| لکه گیری آسفالت چاله های معابر | ۸۴۰ | ۴۲۰ | ۷۹۵ | ۱۳۱۶ |
| هرس درختان | ۸۸۳ | ۴۰۴ | ۷۶۹ | ۹۹۶ |
| دیوار نویسی و برچسب نیاز به نظافت دارد. | ۹۳۰ | ۲۵۲ | ۵۶۳ | ۱۳۲۷ |
| این جوی نیاز به پاکسازی دارد. | ۱۵۸ | ۱۰۸۳ | ۴۳۱ | ۴۱۱ |
| عدم جمع آوری زباله | ۲۰۹ | ۷۲۰ | ۳۹۷ | ۴۲۲ |
| جوی نیاز به لایروبی دارد. | ۲۱۱ | ۸۰۶ | ۵۰۲ | ۳۵۶ |
| اصناف در این محل سد معبر کرده اند | ۶۰۷ | ۵۱۰ | ۴۵۳ | ۴۱۵ |
| استقرار باکس جمع آوری خاک و نخاله | ۲۶۳ | ۵۹۸ | ۴۸۵ | ۴۴۴ |
| باز ماندن شیر فلکه فضای سبز (آبیاری بیش از حد ، بیرون زدن آب از فضای سبز) | ۵۶۵ | ۲۵۸ | ۴۴۶ | ۴۵۹ |
| در این محل سیم برق با درخت برخورد می نماید. | ۶۳۴ | ۲۷۳ | ۴۱۹ | ۶۰۹ |
| این زمین بایر نیاز به نظافت دارد | ۳۳۰ | ۳۵۰ | ۲۴۱ | ۴۳۶ |
| این محل نشست کرده است و نیاز به آسفالت دارد. | ۳۸۳ | ۱۹۵ | ۳۴۴ | ۵۸۵ |
| این محل نیاز به روکش آسفالت دارد(فنی) | ۳۵۳ | ۲۲۱ | ۴۲۴ | ۶۳۸ |
| آسفالت محل حفاری سازمان (انشعابی) | ۳۰۹ | ۱۷۰ | ۲۷۲ | ۶۶۱ |
| انتقادات نسبت به فضای سبز | ۳۴۹ | ۱۴۳ | ۲۴۹ | ۵۷۴ |
| به لحاظ وجود سد معبر مصالح،خیابان کم عرض شده است. | ۳۵۷ | ۱۹۱ | ۱۹۷ | ۶۵۸ |
| ساخت و ساز بدون مجوز در حال فعالیت می باشد | ۳۹۰ | ۱۹۵ | ۲۶۹ | ۲۶۲ |
| درخواست پلاک شهرداری | ۳۰۰ | ۲۹۷ | ۲۲۴ | ۳۳۹ |
| سایر | ۱۴۴۵۱ | ۹۴۰۳ | ۱۱۷۸۲ | ۲۰۳۳۳ |
| جمع | ۲۵۵۹۳ | ۲۲۶۵۷ | ۲۱۹۱۷ | ۳۵۲۷۹ |

آمارنامه شهرداری قم ۱۴۰۱

۱-۶- بیشترین موضوعات تماس‌های مردمی با سامانه ۱۳۷ به تفکیک مناطق
شهرداری: سال ۱۴۰۱ (ادامه)

| موضوع | منطقه ۵ | منطقه ۶ | منطقه ۷ | منطقه ۸ | مجموع |
|---|-------------|---------------|--------------|-------------|---------------|
| این معابر (پیاده رو و سواره رو) نیاز به نظافت دارد. | ۴۴۴ | ۲۳۳۰ | ۱۹۶ | ۲۱۱ | ۸۱۳۹ |
| رفع سد معبر دستفروشان و فروشندگان دوره گرد(خودرو) | ۹۷ | ۲۲۹۱ | ۴۷ | ۱۹۰ | ۶۹۸۰ |
| مزاحمت سگهای ولگرد | ۴۶۱ | ۴۱۰ | ۱۲۳ | ۶۵۸ | ۵۰۵۴ |
| در این محل به شکل غیر مجاز خاک و نخاله وجود دارد. | ۳۲۰ | ۱۰۲۲ | ۲۲۹ | ۱۲۹ | ۴۹۱۷ |
| لکه گیری آسفالت چاله های معابر | ۳۳۸ | ۸۳۰ | ۲۷۶ | ۸۹ | ۴۹۰۴ |
| هرس درختان | ۳۱۵ | ۵۵۹ | ۲۵۴ | ۹۸ | ۴۲۷۸ |
| دیوار نویسی و برچسب نیاز به نظافت دارد. | ۱۴۹ | ۴۶۴ | ۳۲۸ | ۱۶۳ | ۴۱۷۶ |
| این جوی نیاز به پاکسازی دارد. | ۱۲۰ | ۱۷۹۸ | ۲۶ | ۴۵ | ۴۰۷۲ |
| عدم جمع آوری زباله | ۱۲۴ | ۱۷۷۸ | ۳۷ | ۵۰ | ۳۷۳۷ |
| جوی نیاز به لایروبی دارد. | ۱۲۴ | ۱۵۲۱ | ۶۳ | ۱۴ | ۳۵۹۷ |
| اصناف در این محل سد معبر کرده اند | ۱۷۲ | ۷۱۸ | ۳۶۳ | ۵۹ | ۳۲۹۷ |
| استقرار باکس جمع آوری خاک و نخاله | ۱۰۴ | ۸۹۹ | ۹۷ | ۸۳ | ۲۹۷۳ |
| باز ماندن شیر فلکه فضای سبز (آبیاری بیش از حد ، بیرون زدن آب از فضای سبز) | ۱۰۳ | ۳۶۶ | ۳۱۰ | ۳۵۷ | ۲۸۶۴ |
| در این محل سیم برقی با درخت برخورد می نماید | ۲۶۱ | ۳۶۱ | ۹۹ | ۴۴ | ۲۷۰۰ |
| این زمین بایر نیاز به نظافت دارد | ۱۱۷ | ۶۹۲ | ۲۵ | ۱۸ | ۲۲۰۹ |
| این محل نشست کرده است و نیاز به آسفالت دارد. | ۱۰۶ | ۴۰۹ | ۱۳۰ | ۵۱ | ۲۲۰۳ |
| این محل نیاز به روکش آسفالت دارد(فتی) | ۱۲۶ | ۳۰۳ | ۵۷ | ۴۶ | ۲۱۶۸ |
| آسفالت محل حفاری سازمان (انتشعابی) | ۱۶۰ | ۴۱۴ | ۶۷ | ۵۷ | ۲۱۱۰ |
| انتقادات نسبت به فضای سبز | ۶۹ | ۳۷۸ | ۱۱۱ | ۱۷۶ | ۲۰۴۹ |
| به لحاظ وجود سد معبر مصالح،خیابان کم عرض شده است. | ۱۲۱ | ۳۱۲ | ۹۱ | ۵۶ | ۱۹۸۳ |
| ساخت و ساز بدون مجوز در حال فعالیت می باشد | ۱۹۱ | ۴۸۱ | ۱۱۵ | ۲۸ | ۱۹۳۱ |
| درخواست پلاک شهرداری | ۱۷۷ | ۴۳۷ | ۳۴ | ۶۱ | ۱۸۶۹ |
| سایر | ۵۱۲۱ | ۱۵۱۰۷ | ۹۷۸۴ | ۵۸۲۱ | ۹۱۸۰۲ |
| جمع | ۹۳۲۰ | ۳۳۳۸۸۰ | ۱۲۸۶۲ | ۸۵۰۴ | ۱۷۰۰۱۲ |

مأخذ- سامانه ۱۳۷- شهرداری قم

مدیریت شهری - حوزه شهردار

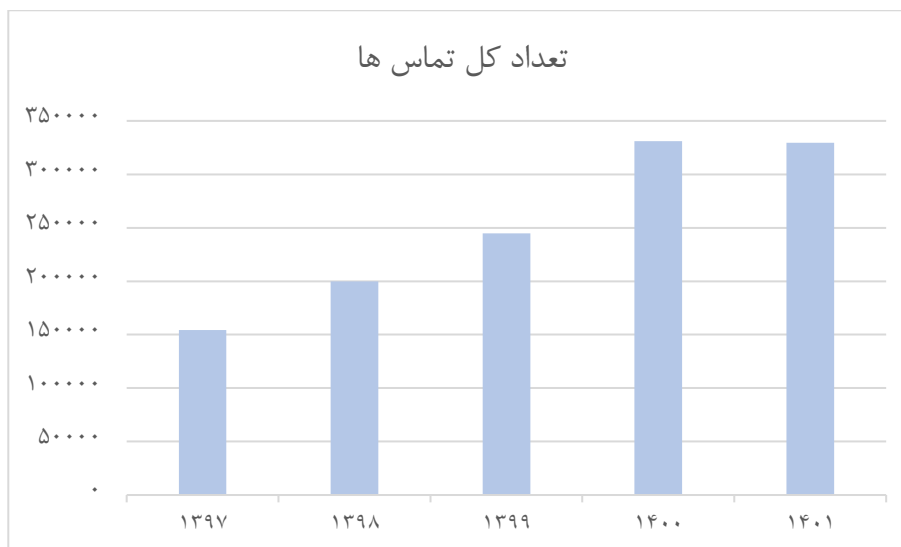
۱-۷- تعداد کل تماس‌های مردمی با سامانه ۱۳۷ طی سال‌های ۱۳۹۷ تا ۱۴۰۱

| سال | تعداد تماس‌ها |
|-------|---------------|
| ۱۳۹۷ | ۱۵۴۴۴۸ |
| ۱۳۹۸ | ۱۹۹۸۰۸ |
| *۱۳۹۹ | ۲۴۴۶۹۹ |
| *۱۴۰۰ | ۳۳۱۰۶۰ |
| *۱۴۰۱ | ۳۲۹۶۲۸ |

مأخذ- سامانه ۱۳۷- شهرداری قم


* تعداد کل پیامها بعلاوه اضافه شدن آیتم "اطلاع رسانی" افزایش داشته است.

۱-۲- مقایسه تعداد کل تماس‌های مردمی با سامانه ۱۳۷ طی سال‌های ۱۳۹۷ تا ۱۴۰۱



منبع: جدول ۱-۷

تعداد تماس های مردمی با سامانه ۱۳۷ طی سال های ۱۳۹۷ تا ۱۴۰۱



۱۳۹۷ ۱۵۴,۴۴۸

۱۳۹۸ ۱۹۹,۸۰۸

۱۳۹۹ ۲۴۴,۶۹۹

۱۴۰۰ ۳۳۱,۰۶۰

۱۴۰۱ ۳۲۹,۶۲۸



سامانه ارتباطات مردمی



فصل دوم : معاونت برنامه ریزی و سرمایه انسانی

تعاریف و مفاهیم

بودجه شهرداری: یک برنامه جامع مالی که در آن کلیه ی خدمات و فعالیت ها و اقداماتی که باید در طی سال مالی انجام شود، همراه با برآورد مبلغ، میزان مخارج و درآمد های لازم برای تامین هزینه انجام آن ها، پیش بینی می شود و پس از تصویب شورای اسلامی شهر قابل اجرا است.

درآمد های شهرداری: درآمد های شهرداری به ۸ طبقه تقسیم می شود

- درآمد های ناشی از عوارض عمومی.
- درآمد ناشی از عوارض اختصاصی.
- بهای خدمات و درآمدهای موسسات انتفاعی شهرداری.
- درآمد حاصل از وجوه و اموال شهرداری.
- کمک های دولت و سازمان های دولتی.
- کمک های اعطایی اشخاص و سازمان های خصوصی و اموال و دارایی هایی که به موجب قانون به شهرداری تعلق می گیرد.
- منابع حاصل از واگذاری دارایی سرمایه ای
- منابع حاصل از واگذاری دارایی مالی

بودجه جاری: منظور، اعتباراتی است که در بودجه هر سال بابت تامین هزینه های جاری و همچنین حفظ و نگهداری سطح فعالیت های شهرداری در نظر گرفته می شود.

بودجه عمرانی: منظور، اعتباراتی است که در بودجه هر سال بابت اجرای پروژه های عمرانی و توسعه سطح خدمات شهرداری در نظر گرفته می شود.

بودجه خالص عمرانی منطقه: مجموع هزینه های عمرانی که توسط شهرداری منطقه خاص، در همان منطقه هزینه می گردد.

درصد تحقق درآمد: حاصل قسمت درآمد قطعی به درآمد مصوب ضربدر ۱۰۰.

سراجه عمرانی: حاصل قسمت بودجه خالص عمرانی به تعداد شهروندان یا به عبارتی دیگر سهم ریالی هر شهروند از هزینه های عمرانی و توسعه ای شهر .

اصلاح بودجه: فرایندی است که طی آن تغییرات مورد نیاز در ردیف های بودجه (حذف یا اضافه ردیف) یا در مبالغ مصوب (کاهش یا افزایش مبلغ) اعمال می شود و به تصویب مراجع ذیربط می رسد.

تفریغ بودجه: فرایندی که به منظور ارزیابی و تحلیل عملکرد ردیف های بودجه پس از اتمام سال مالی انجام می پذیرد.

آمارنامه شهرداری قم ۱۴۰۱

آموزش: به دست آوردن مهارت های لازم در حرفه های مختلف مرتبط با شغل.
بهبود در روشها: فرایندی است متمرکز بر ارباب رجوع، کیفیت محور، مبتنی بر حقایق، متکی بر کار تیمی که برای دستیابی به سرآمدی و تعالی سازمان از طریق بهبود مستمر فرایندها، توسط مدیریت ارشد سازمان رهبری می شود.
پژوهش: تلاشی منظم و سازمان یافته برای بررسی علمی مسئله ای خاص همراه با ارائه راهکارها و رهنمودهایی برای حل آن است.

فیبر نوری: فیبر نوری یک موجبر استوانه‌ای از جنس شیشه یا پلاستیک است که دو ناحیه مغزی و غلاف با ضریب شکست متفاوت و دو لایه پوششی اولیه و ثانویه پلاستیکی تشکیل شده‌است.

خلاصه فصل:

جمع کل منابع مصوب شهرداری قم در سال ۱۴۰۱ مبلغ ۴۲,۵۳۰,۰۰۰ میلیون ریال بوده که در اصلاحیه به عدد ۵۲,۵۰۰,۰۰۰ میلیون ریال رسیده است. در حالی که منابع محقق شده برابر ۶۷,۵۹۱,۱۹۴ میلیون ریال شده است که نشان‌دهنده آن است که تقریباً ۱۲۹ درصد از منابع مصوب محقق گردیده است.

همانطور که در جدول زیر قابل مشاهده است ۳۹ درصد از منابع محقق شده شهرداری از محل درآمدهای ناشی از عوارض عمومی درآمدهای مستمر و بیش از ۲۶ درصد نیز از محل واگذاری دارایی سرمایه ای بوده است.

| نسبت به کل منابع | مبلغ (هزار ریال) | منابع درآمدی شهرداری در سال ۱۴۰۱ |
|------------------|------------------|--|
| ۱۰۰% | ۶۷,۵۹۱,۱۹۳,۶۰۵ | جمع کل منابع شهرداری |
| ۳۹% | ۲۶,۵۶۹,۲۵۱,۱۱۵ | مجموع درآمدهای ناشی از عوارض عمومی درآمدهای مستمر |
| ۰.۰۴% | ۲۸,۵۵۹,۷۹۲ | مجموع درآمدهای ناشی از عوارض اختصاصی |
| ۰.۸% | ۵۱۱,۲۵۵,۸۶۶ | مجموع بهاء خدمات و درآمدهای موسسات انتفاعی شهرداری |
| ۱.۹% | ۱,۳۰۶,۶۳۷,۸۹۲ | مجموع درآمدهای حاصله از وجوه و اموال شهرداری |
| ۶% | ۴,۰۳۰,۱۶۰,۷۵۹ | مجموع کمکهای اعطائی دولت و سازمانهای دولتی |
| ۱۱.۶% | ۷,۸۴۹,۳۵۸,۷۷۷ | مجموع اعانات و هدایا و دارائیها |
| ۲۶.۱% | ۱۷,۶۵۲,۷۷۱,۳۳۶ | منابع حاصل از واگذاری دارایی سرمایه ای |
| ۱۴.۳% | ۹,۶۴۳,۱۹۸,۰۶۹ | منابع حاصل از واگذاری دارایی مالی |

آمارنامه شهرداری قم ۱۴۰۱

تفکیک مصارف بودجه بر اساس مأموریت های شهرداری:

| شرح (مبالغ به هزار ریال) | مبلغ مصوب | مبلغ اصلاحیه | عملکرد |
|---|-----------------------|-----------------------|-----------------------|
| کالبدی و شهرسازی | ۲,۳۸۹,۸۵۳,۳۹۵ | ۲,۱۲۸,۸۰۱,۰۱۰ | ۱,۳۵۳,۲۲۴,۳۲۴ |
| محیط زیست و خدمات شهری | ۹,۵۰۴,۶۷۲,۶۰۰ | ۱۲,۲۹۱,۴۷۲,۷۰۵ | ۱۱,۱۷۲,۹۶۵,۴۷۶ |
| ایمنی و مدیریت بحران | ۱,۲۸۸,۵۱۸,۸۷۷ | ۱,۴۷۲,۷۹۱,۵۵۴ | ۱,۲۴۳,۹۷۵,۵۷۳ |
| حمل و نقل و ترافیک | ۲۰,۸۲۲,۰۲۴,۱۳۲ | ۲۳,۴۵۷,۴۹۵,۲۶۴ | ۲۶,۰۵۵,۹۸۰,۷۲۴ |
| خدمات مدیریت | ۵,۸۷۲,۸۴۷,۹۴۹ | ۸,۵۲۷,۳۲۰,۰۶۹ | ۸,۶۲۶,۹۲۳,۵۰۴ |
| اجتماعی و فرهنگی | ۱,۶۵۵,۸۶۸,۷۹۵ | ۱,۷۹۹,۴۶۹,۳۹۸ | ۱,۰۷۷,۶۳۳,۸۸۰ |
| تملك دارایی های مالی (دیون قطعی شده سنواتی) | ۹۹۶,۲۱۴,۲۵۱ | ۲,۸۲۲,۶۵۰,۰۰۰ | ۵,۸۵۴,۳۶۱,۸۷۵ |
| جمع کل مصارف شهرداری | ۴۲,۵۳۰,۰۰۰,۰۰۰ | ۵۲,۵۰۰,۰۰۰,۰۰۰ | ۵۵,۳۸۵,۰۶۵,۳۵۷ |

بیشترین مصرف بودجه شهرداری در سال ۱۴۰۱ به لحاظ مأموریت مربوط به حمل و نقل و ترافیک می باشد که با رقمی بالغ بر ۲۶,۰۵۵,۹۸۰,۷۲۴ هزار ریال ۴۷ درصد از مصارف بودجه شهرداری را به خود اختصاص داده است خدمات اجتماعی و فرهنگی نیز با ۱/۹ درصد کمترین میزان مصرف بودجه را دارا بوده است.

در خصوص تعداد کل پرسنل شهرداری، سازمان و شرکت های تابعه نیز ۳۱۵۳ نفر در سال ۱۴۰۱ مشغول به فعالیت بوده اند که از این تعداد ۳۰۶۴ نفر مرد و ۸۹ نفر زن بوده اند به عبارتی دیگر تنها ۲/۸ درصد از کارکنان شهرداری را زنان تشکیل می دهند.

همچنین ۷۲۳ نفر در حوزه های ستادی، ۱۳۱۳ نفر در سازمان ها و ۱۱۱۷ نفر نیز در مناطق مختلف شهرداری مشغول به فعالیت بوده اند.

تعداد کل سامانه های عمومی و اختصاصی سازمان فناوری اطلاعات و ارتباطات شهرداری قم ۸۳ سامانه می باشد.

مدیریت شهری - معاونت برنامه ریزی و سرمایه انسانی

۱-۲- وضعیت اعتبارات شهرداری قم در سال ۱۴۰۱ (هزار ریال)

| درصد عملکرد | عملکرد | اصلاحیه | مصوب | درآمدها |
|----------------|----------------|----------------|----------------|---|
| ۱۶۳% | ۴۰,۲۹۵,۲۲۴,۲۰۱ | ۲۴,۷۶۰,۰۰۰,۰۰۰ | ۱۸,۷۰۸,۸۵۰,۰۰۰ | درآمد |
| ۹۶% | ۱۷,۶۵۲,۷۷۱,۳۳۶ | ۱۸,۴۴۰,۰۰۰,۰۰۰ | ۱۳,۸۲۱,۱۵۰,۰۰۰ | منابع حاصل از واگذاری دارایی سرمایه ای |
| ۱۰۴% | ۹,۶۴۳,۱۹۸,۰۶۹ | ۹,۳۰۰,۰۰۰,۰۰۰ | ۱۰,۰۰۰,۰۰۰,۰۰۰ | منابع حاصل از واگذاری دارایی مالی |
| ۱۲۸% | ۶۷,۵۹۱,۱۹۳,۶۰۶ | ۵۲,۵۰۰,۰۰۰,۰۰۰ | ۴۲,۵۳۰,۰۰۰,۰۰۰ | جمع |

ادامه...

| درصد عملکرد | عملکرد | اصلاحیه | مصوب | هزینه ها |
|----------------|----------------|----------------|----------------|--|
| ۹۸% | ۱۴,۳۲۰,۲۱۲,۵۴۹ | ۱۴,۵۸۵,۰۰۰,۰۰۰ | ۱۱,۶۳۲,۷۶۵,۷۴۹ | هزینه های جاری |
| ۱۰۰% | ۳۵,۲۱۰,۴۹۰,۹۳۲ | ۳۵,۰۹۲,۳۵۰,۰۰۰ | ۲۹,۹۰۱,۰۲۰,۰۰۰ | تملك دارایی های سرمایه ای |
| ۲۰۷% | ۵,۸۵۴,۳۶۱,۸۷۵ | ۲,۸۲۲,۶۵۰,۰۰۰ | ۹۹۶,۲۱۴,۲۵۱ | تملك دارایی های مالی (دیون قطعی شده سنواتی) |
| ۱۰۵% | ۵۵,۳۸۵,۰۶۵,۳۵۶ | ۵۲,۵۰۰,۰۰۰,۰۰۰ | ۴۲,۵۳۰,۰۰۰,۰۰۰ | جمع |

۲-۲- بودجه و اعتبارات به تفکیک مصوب و محقق: سال ۱۴۰۱ (هزار ریال)

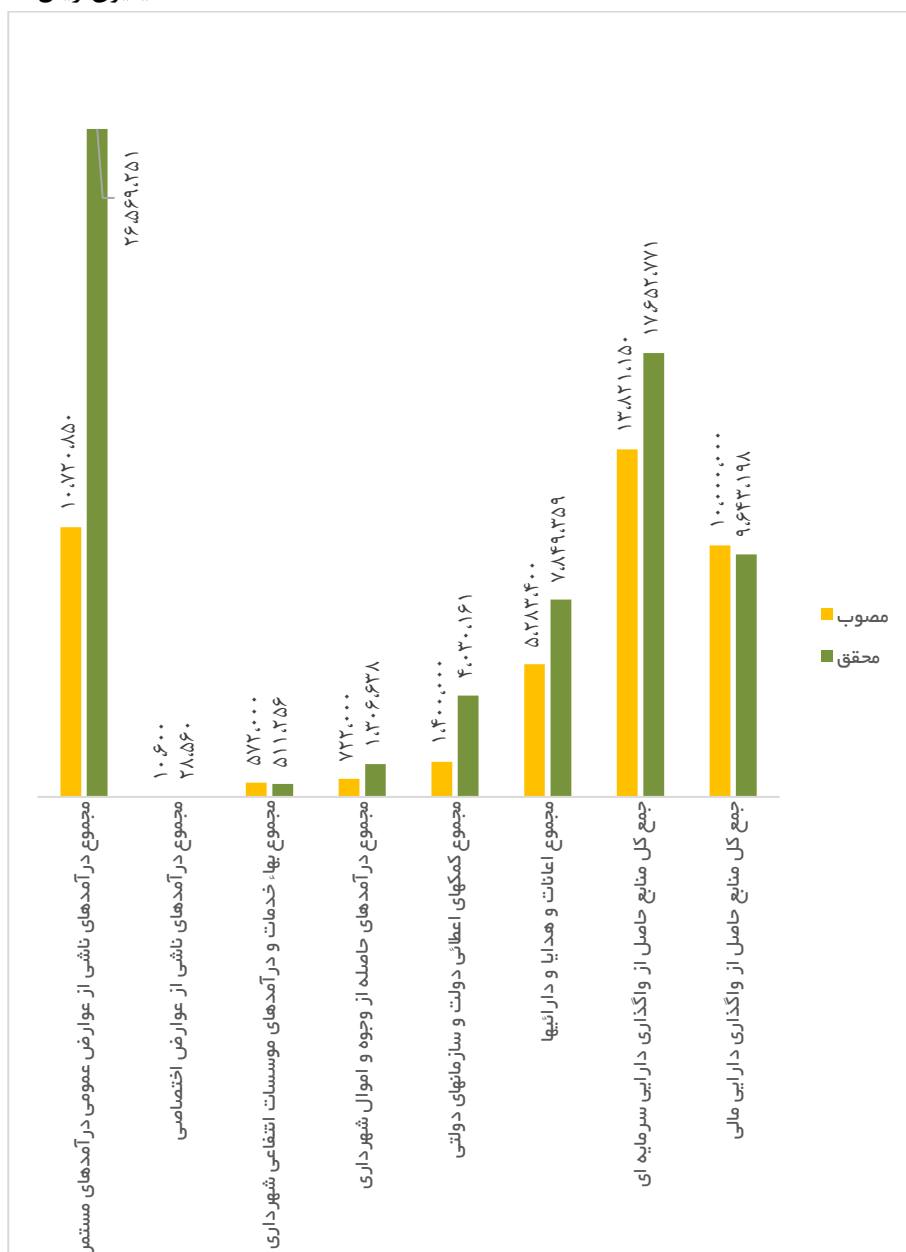
| محقق | اصلاحیه | مصوب | عنوان درآمد |
|----------------|----------------|----------------|---|
| ۲۶,۵۶۹,۲۵۱,۱۱۵ | ۱۵,۶۹۹,۲۰۰,۰۰۰ | ۱۰,۷۲۰,۸۵۰,۰۰۰ | مجموع درآمدهای ناشی از عوارض عمومی درآمدهای مستمر |
| ۲۸,۵۵۹,۷۹۲ | ۱۴,۵۰۰,۰۰۰ | ۱۰,۶۰۰,۰۰۰ | مجموع درآمدهای ناشی از عوارض اختصاصی |
| ۵۱۱,۲۵۵,۸۶۶ | ۵۵۵,۱۰۰,۰۰۰ | ۵۷۲,۰۰۰,۰۰۰ | مجموع بها، خدمات و درآمدهای مؤسسات انتفاعی شهرداری |
| ۱,۳۰۶,۶۳۷,۸۹۲ | ۵۱۷,۰۰۰,۰۰۰ | ۷۲۲,۰۰۰,۰۰۰ | مجموع درآمدهای حاصله از وجوه و اموال شهرداری |
| ۴,۰۳۰,۱۶۰,۷۵۹ | ۱,۶۵۰,۰۰۰,۰۰۰ | ۱,۴۰۰,۰۰۰,۰۰۰ | مجموع کمکهای اعطائی دولت و سازمانهای دولتی |
| ۷,۸۴۹,۳۵۸,۷۷۷ | ۶,۳۲۴,۲۰۰,۰۰۰ | ۵,۲۸۳,۴۰۰,۰۰۰ | مجموع اعانات و هدایا و دارائیه |
| ۱۷,۶۵۲,۷۷۱,۳۳۶ | ۱۸,۴۴۰,۰۰۰,۰۰۰ | ۱۳,۸۲۱,۱۵۰,۰۰۰ | جمع کل منابع حاصل از واگذاری دارایی سرمایه ای |
| ۹,۶۴۳,۱۹۸,۰۶۹ | ۹,۳۰۰,۰۰۰,۰۰۰ | ۱۰,۰۰۰,۰۰۰,۰۰۰ | جمع کل منابع حاصل از واگذاری دارایی مالی |
| ۶۷,۵۹۱,۱۹۳,۶۰۵ | ۵۲,۵۰۰,۰۰۰,۰۰۰ | ۴۲,۵۳۰,۰۰۰,۰۰۰ | جمع کل منابع شهرداری |

مأخذ- اداره بودجه و اعتبارات- شهرداری قم

آمارنامه شهرداری قم ۱۴۰۱

۲-۱- مقایسه بودجه و اعتبارات به تفکیک مصوب و محقق: سال ۱۴۰۱

(میلیون ریال)



مبنا: جدول ۲-۲

مدیریت شهری - معاونت برنامه ریزی و سرمایه انسانی

۲-۳- مصارف بودجه به تفکیک ماموریت : سال ۱۴۰۱ (ارقام به هزار ریال)

| شرح | مبلغ مصوب | مبلغ اصلاحیه | عملکرد |
|---|-----------------------|-----------------------|-----------------------|
| کالبدی و شهرسازی | ۲,۳۸۹,۸۵۳,۳۹۵ | ۲,۱۲۸,۸۰۱,۰۱۰ | ۱,۳۵۳,۲۲۴,۳۲۴ |
| محیط زیست و خدمات شهری | ۹,۵۰۴,۶۷۲,۶۰۰ | ۱۲,۲۹۱,۴۷۲,۷۰۵ | ۱۱,۱۷۲,۹۶۵,۴۷۶ |
| ایمنی و مدیریت بحران | ۱,۲۸۸,۵۱۸,۸۷۷ | ۱,۴۷۲,۷۹۱,۵۵۴ | ۱,۲۴۳,۹۷۵,۵۷۳ |
| حمل و نقل و ترافیک | ۲۰,۸۲۲,۰۲۴,۱۳۲ | ۲۳,۴۵۷,۴۹۵,۲۶۴ | ۲۶,۰۵۵,۹۸۰,۷۲۴ |
| خدمات مدیریت | ۵,۸۷۲,۸۴۷,۹۴۹ | ۸,۵۲۷,۳۲۰,۰۶۹ | ۸,۶۲۶,۹۲۳,۵۰۴ |
| اجتماعی و فرهنگی | ۱,۶۵۵,۸۶۸,۷۹۵ | ۱,۷۹۹,۴۶۹,۳۹۸ | ۱,۰۷۷,۶۳۳,۸۸۰ |
| تملك دارایی های مالی (دیون قطعی شده سنواتی) | ۹۹۶,۲۱۴,۲۵۱ | ۲,۸۲۲,۶۵۰,۰۰۰ | ۵,۸۵۴,۳۶۱,۸۷۵ |
| جمع کل مصارف شهرداری | ۴۲,۵۳۰,۰۰۰,۰۰۰ | ۵۲,۵۰۰,۰۰۰,۰۰۰ | ۵۵,۳۸۵,۰۶۵,۳۵۷ |

مأخذ- اداره بودجه و اعتبارات- شهرداری قم

۲-۴- بودجه مصارف : هزینه شهرداری قم سال ۱۴۰۱ (ارقام به هزار ریال)

| شرح | مبلغ مصوب | مبلغ اصلاحیه | عملکرد |
|-------------------------------|-----------------------|-----------------------|-----------------------|
| جبران خدمات کارکنان | ۲,۸۴۳,۴۹۴,۶۰۸ | ۳,۵۰۳,۰۲۵,۸۲۹ | ۳,۲۳۱,۳۳۶,۹۹۹ |
| استفاده از کالاها و خدمات | ۵,۰۶۲,۶۶۶,۷۱۸ | ۶,۸۶۸,۱۹۰,۵۴۹ | ۶,۸۸۵,۷۶۹,۸۳۹ |
| هزینه های تامین مالی و دارایی | ۱۱۳,۸۵۰,۰۰۰ | ۱۱۳,۸۵۰,۰۰۰ | ۲۸۶,۴۳۳,۴۶۸ |
| پارانه | ۵,۵۰۰,۰۰۰ | ۵,۵۰۰,۰۰۰ | ۳,۳۰۵,۰۰۰ |
| کمک های بلاعوض | ۲,۱۹۴,۳۲۵,۰۰۰ | ۲,۴۳۷,۸۲۵,۰۰۰ | ۲,۱۹۶,۹۳۰,۷۵۰ |
| رفاه اجتماعی | ۱,۱۷۳,۷۵۶,۱۰۵ | ۱,۵۰۸,۰۵۳,۶۰۷ | ۱,۵۸۰,۸۷۱,۲۰۷ |
| سایر هزینه ها | ۲۳۹,۱۷۳,۳۱۷ | ۱۴۸,۵۵۵,۰۱۵ | ۱۳۵,۵۶۵,۲۸۵ |
| جمع کل هزینه | ۱۱,۶۳۲,۷۶۵,۷۴۹ | ۱۴,۵۸۵,۰۰۰,۰۰۰ | ۱۴,۳۲۰,۲۱۲,۵۴۹ |

آمارنامه شهرداری قم ۱۴۰۱

۲-۵- بودجه مصارف: تملک دارایی‌های سرمایه‌ای- مالی شهرداری قم سال ۱۴۰۱

(ارقام به هزار ریال)

| شرح | مبلغ مصوب | مبلغ اصلاحیه | عملکرد |
|--|-----------------------|-----------------------|-----------------------|
| ساختمان و سایر مستحدثات | ۲۰,۵۸۳,۲۶۰,۰۰۰ | ۲۱,۷۹۶,۰۴۰,۰۰۰ | ۲۲,۹۳۵,۴۸۲,۵۶۵ |
| ماشین آلات و تجهیزات | ۲,۱۱۴,۲۱۰,۰۰۰ | ۲,۸۱۹,۴۱۰,۰۰۰ | ۳,۳۵۱,۳۸۷,۴۲۱ |
| سایر دارائی‌های ثابت | ۴۸۰,۵۰۰,۰۰۰ | ۲۰۹,۰۰۰,۰۰۰ | ۱۲۱,۳۵۸,۴۴۴ |
| موجودی انبار | ۲۵۲,۰۰۰,۰۰۰ | ۲۷۲,۰۰۰,۰۰۰ | ۲۵۰,۵۳۴,۷۵۸ |
| زمین | ۶,۴۶۲,۷۰۰,۰۰۰ | ۹,۹۸۸,۳۰۰,۰۰۰ | ۸,۵۴۶,۹۴۵,۳۳۵ |
| سایر دارایی‌های تولید نشده | ۸,۳۵۰,۰۰۰ | ۷,۶۰۰,۰۰۰ | ۴,۷۸۲,۴۰۸ |
| تملك دارایی‌های مالی (دییون قطعی شده سنواتی) | ۹۹۶,۲۱۴,۲۵۱ | ۲,۸۲۲,۶۵۰,۰۰۰ | ۵,۸۵۴,۳۶۱,۸۷۵ |
| جمع کل دارایی سرمایه ای | ۳۰,۸۹۷,۲۳۴,۲۵۱ | ۳۷,۹۱۵,۰۰۰,۰۰۰ | ۴۱,۰۶۴,۸۵۲,۸۰۷ |

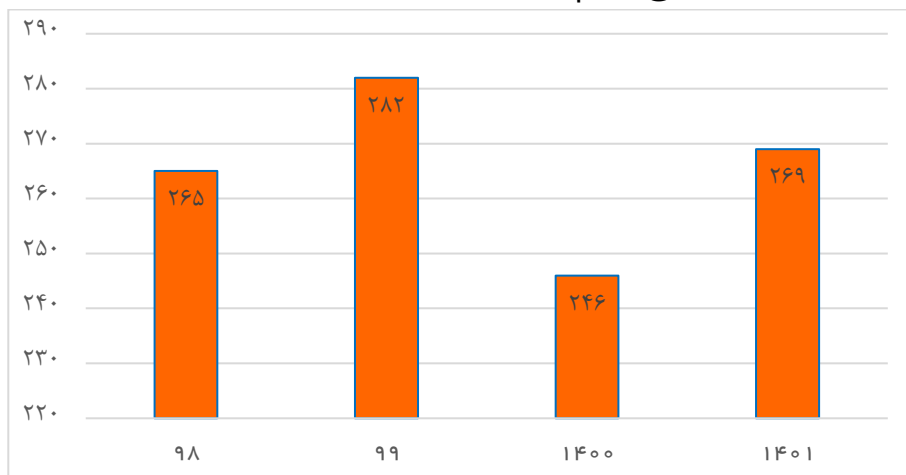
۲-۶- آمار کمیته تدوین لوایح طی سال‌های ۱۳۹۸-۱۴۰۱

| عنوان | ۹۸ | ۹۹ | ۱۴۰۰ | ۱۴۰۱ |
|---|-----|-----|------|------|
| تعداد کل لوایح تنظیم شده | ۲۶۵ | ۲۸۲ | ۲۴۶ | ۲۶۹ |
| تعداد ارسال مصوبه یا جوابیه از شورا | ۲۱۹ | ۲۴۱ | ۱۹۴ | ۲۰۷ |
| تعداد عدم ارسال مصوبه یا جوابیه از شورا | ۱ | ۴ | ۱۰ | ۱۱ |
| تعداد لوایح تأیید نشده در کمیته تدوین لوایح | ۴۵ | ۳۷ | ۴۲ | ۵۱ |
| تعداد جلسات برگزار شده (۱) | ۲۸ | ۴ | ۱۰ | ۲۶ |

مأخذ- کمیته تدوین لوایح- شهرداری قم

(۱) در سال ۹۹ به علت شیوع کرونا جلسات برگزار نشده است

۲-۲- نمودار تعداد لوایح تنظیم شده در سالهای ۱۳۹۸ تا ۱۴۰۱



مبنا: جدول ۲-۶

۲-۷- فعالیت های انجام شده توسط گروه پژوهش شهرداری قم: سال ۱۴۰۱

| تعداد | عنوان |
|-------|---|
| ۳۳ | مقالات / کتب حمایت شده کارکنان شهرداری |
| ۹ | تعداد پایان نامه های حمایت شده توسط شهرداری |

مأخذ- گروه پژوهش- شهرداری قم

۲-۸- آمار وضعیت شبکه و ارتباطات تحت پوشش سازمان فناوری اطلاعات و

ارتباطات: سال ۱۴۰۱

| مقدار | شرح |
|-------|---|
| ۱۱۰ | تعداد دکل ارتباطی رادیویی |
| ۱۹۰ | تعداد لینک رادیویی |
| ۱۱۰ | تعداد ساختمان دارای شبکه Lan و Wireless |
| ۳ | تعداد پرتالهای موجود در شهرداری |
| ۱۹ | تعداد ساختمان دارای اتصال فیبر نوری |
| ۱۰۵ | طول شبکه فیبر نوری (کیلومتر) |

مأخذ- سازمان فناوری اطلاعات و ارتباطات- شهرداری قم

آمارنامه شهرداری قم ۱۴۰۱

۲-۹- سیستم ها و سامانه های سازمان فناوری اطلاعات و ارتباطات: سال ۱۴۰۱

| ردیف | عنوان سامانه یا سیستم | واحد بهره بردار |
|------|---|--------------------------|
| ۱ | سامانه نظرسنجی | اداره آمار |
| ۲ | سامانه ارزشیابی کارکنان | اداره کل منابع انسانی |
| ۳ | سامانه شهرسازی نوسازی درآمد (سرا) | معاونت شهرسازی |
| ۴ | سمیر (سیستم مدیریت یکپارچه راهبردی) | سازمان توسعه و عمران |
| ۵ | مدیریت حضور و غیاب کسرا | اداره کارگزینی |
| ۶ | مکتوبات اداری فرزین | اداره کل منابع انسانی |
| ۷ | سامانه مدیریت درآمد پایانه های مسافری | سازمان پایانه ها |
| ۸ | سامانه مدیریت شهری ۱۳۷ | اداره ۱۳۷ |
| ۹ | سامانه فضای سبز | سازمان پارکها و فضای سبز |
| ۱۰ | سامانه شیرپوینت | دفتر شهردار |
| ۱۱ | سامانه مدیریت پسماند | سازمان مدیریت پسماند |
| ۱۲ | رفاه | اداره رفاه |
| ۱۳ | نرم نگاران | اداره کل منابع انسانی |
| ۱۴ | سامانه آموزش | اداره آموزش |
| ۱۵ | مدیریت دانش | اداره کل منابع انسانی |
| ۱۶ | نظام جامع پیشنهادات شهرداری کلان شهرها | اداره کل منابع انسانی |
| ۱۷ | نرم افزار مستندسازی و نظارت بر پروژه عمرانی | معاونت فنی و عمرانی |
| ۱۸ | نرم افزار آپتار | سازمان فاوا |
| ۱۹ | عوارض خودرو | اداره کل درآمد |
| ۲۰ | امور قراردادها | امور قراردادها و پیمانها |
| ۲۱ | نرم افزار معابر | واحد GIS |
| ۲۲ | مانیتورینگ | واحد GIS |
| ۲۳ | سامانه GIS-SDI | واحد GIS |
| ۲۴ | سامانه مکان پرداز GIS | واحد GIS |
| ۲۵ | نرم افزار MapGIS | واحد GIS |
| ۲۶ | مدیریت پروژه (شیرپوینت) | معاونت فنی و عمرانی |
| ۲۷ | نرم افزار پارکینگ | سازمان ترافیک |
| ۲۸ | نرم افزار تردد شماری | سازمان ترافیک |
| ۲۹ | نرم افزار بحران | مدیریت بحران |
| ۳۰ | تخلقات شهری | ستاد تخلقات شهری |
| ۳۱ | سامانه آتش نشانی | سازمان آتش نشانی |
| ۳۲ | پورتال شهرداری | روابط عمومی |
| ۳۳ | شاخه | سازمان فاوا |
| ۳۴ | سامانه پرداخت قم کارت | سازمان فاوا |
| ۳۵ | حفاری | امور حفاری |

مدیریت شهری - معاونت برنامه ریزی و سرمایه انسانی

۲-۹- سیستم ها و سامانه های سازمان فناوری اطلاعات و ارتباطات: سال ۱۴۰۱ (ادامه)

| ردیف | عنوان سامانه یا سیستم | واحد بهره بردار |
|------|--|--------------------------|
| ۳۶ | پذیرندگان آفلاین | سازمان فاوا |
| ۳۷ | کیف پول قم کارت | سازمان فاوا |
| ۳۸ | سامانه powerBi قم کارت | سازمان فاوا |
| ۳۹ | سامانه قیما (میزخدمت) | سازمان فاوا |
| ۴۰ | سامانه مستندسازی پروژه های عمرانی | معاونت فنی و عمرانی |
| ۴۱ | سامانه کنترل دوربین های محدوده طرح ترافیک | مدیریت هوشمند ترافیک |
| ۴۲ | سامانه مدیریت پل ها | معاونت فنی و عمرانی |
| ۴۳ | سامانه ارزیابی عملکرد | اداره کل برنامه و بودجه |
| ۴۴ | سامانه BPMS راپورز | معاونت مالی |
| ۴۵ | سامانه تسویه قم کارت | سازمان فاوا |
| ۴۶ | سامانه QR قم کارت | سازمان فاوا |
| ۴۷ | سامانه بازخورد استراتژیک | اداره کل برنامه و بودجه |
| ۴۸ | پورتال انگلیسی قم | روابط عمومی |
| ۴۹ | پورتال پارک هوشمند شهروند | سازمان ترافیک |
| ۵۰ | سامانه یکپارچه مدیریت پرداخت الکترونیک و مدیریت ناوگان | سازمان اتوبوسرانی |
| ۵۱ | ناوگان اتوبوسرانی | سازمان اتوبوسرانی |
| ۵۲ | Connect Adobe | سازمان فاوا |
| ۵۳ | سامانه زیست پاک | سازمان مدیریت پسماند |
| ۵۴ | کیف پول قم کارت | سازمان فاوا |
| ۵۵ | سامانه آرشیو اسناد | سازمان فاوا |
| ۵۶ | گزارش پلاک خوان | مدیریت هوشمند ترافیک |
| ۵۷ | دوربین الغدیر | مدیریت هوشمند ترافیک |
| ۵۸ | امور حقوقی | اداره کل حقوقی |
| ۵۹ | گزارش عملکرد ۶ ساله قم | سازمان فاوا |
| ۶۰ | تله متری | سازمان پارکها و فضای سبز |
| ۶۱ | تصاویر پانوراما | معاونت شهرسازی |
| ۶۲ | میزی تو | سازمان فاوا |
| ۶۳ | آمار | اداره آمار |

آمارنامه شهرداری قم ۱۴۰۱

۹-۲- سیستم‌ها و سامانه‌های سازمان فناوری اطلاعات و ارتباطات: سال ۱۴۰۱ (ادامه)

| ردیف | عنوان سامانه یا سیستم | واحد بهره‌بردار |
|------|--------------------------------|--------------------------|
| ۶۴ | نظرسنجی اتوبوس‌ها | سازمان اتوبوسرانی |
| ۶۵ | پروژه نظارت بر تخلفات با موتور | مدیریت هوشمند ترافیک |
| ۶۶ | موتور قوانین شهرداری | سازمان فاوا |
| ۶۷ | ثبت وقایع | مدیریت هوشمند ترافیک |
| ۶۸ | اصناف | اداره کل درآمد |
| ۶۹ | درمانگاه | درمانگاه |
| ۷۰ | تعمیرگاهی اتوبوسرانی | سازمان اتوبوسرانی |
| ۷۱ | درآمد | اداره کل درآمد |
| ۷۲ | سامانه خدمات شهری | معاونت خدمات شهری |
| ۷۳ | سامانه روسازی معابر | معاونت فنی و عمرانی |
| ۷۴ | تحلیل اطلاعات ترافیکی | معاونت ترافیک |
| ۷۵ | قرارداد نگار | امور قراردادها و پیمانها |
| ۷۶ | ۱۳۷calcenter | اداره ۱۳۷ |
| ۷۷ | قمیار جدید | سازمان فاوا |
| ۷۸ | ریورز | معاونت مالی |
| ۷۹ | حساب رایان | معاونت مالی |
| ۸۰ | درخواست کالای مالی | معاونت مالی |
| ۸۱ | گنج افزار | معاونت مالی |
| ۸۲ | تدبیر | معاونت مالی |
| ۸۳ | سپیدار | معاونت مالی |

مأخذ- سازمان فناوری اطلاعات و ارتباطات- شهرداری قم

مدیریت شهری - معاونت برنامه ریزی و سرمایه انسانی

۱۰-۲- آمار تعداد کل پرسنل شهرداری، سازمان و شرکت های تابعه به تفکیک حوزه امور اداری و حوزه عملیاتی و جنسیت: سال ۱۴۰۱

| تعداد | واحد | عنوان قلم | |
|------------------------|--------------|-----------|---|
| حوزه امور اداری | | | |
| ۲۰۰۰ | نفر | مرد | تعداد کل پرسنل شهرداری، سازمان و شرکت های تابعه |
| ۸۳ | نفر | زن | |
| ۲۰۸۳ | مجموع | | |
| ۱۵۰۸ | نفر | مرد | تعداد کل پرسنل با مدرک لیسانس و بالاتر |
| ۸۰ | نفر | زن | |
| ۱۵۸۸ | مجموع | | |
| حوزه عملیاتی | | | |
| ۱۰۶۴ | نفر | مرد | تعداد کل پرسنل شهرداری، سازمان و شرکت های تابعه |
| ۶ | نفر | زن | |
| ۱۰۷۰ | مجموع | | |
| ۵۷ | نفر | مرد | تعداد کل پرسنل با مدرک لیسانس و بالاتر |
| ۰ | نفر | زن | |
| ۵۷ | مجموع | | |

آمارنامه شهرداری قم ۱۴۰۱

۲-۱۱- آمار نیروی انسانی به تفکیک حوزه امور اداری و حوزه عملیاتی در معاونت ها، سازمان ها و مناطق شهرداری قم: سال ۱۴۰۱

| جمع | نوع استخدام | | | | | | محل خدمت |
|------------------------|-------------|----------------|------------|---------------|-----------------|-------------|----------------|
| | کارگر شرکتی | کارگر قراردادی | کارگر حکمی | کارمند پیمانی | کارمند قراردادی | کارمند ثابت | |
| حوزه امور اداری | | | | | | | |
| ۵۲۳ | ۹ | ۱۶ | ۶۰ | ۱۴ | ۲۹۸ | ۱۲۶ | حوزه های ستادی |
| ۹۵۲ | ۲۷ | ۳۹ | ۵۷ | ۲۶۹ | ۲۷۰ | ۲۹۰ | سازمان ها |
| ۶۰۸ | ۲ | ۳۸ | ۷۶ | ۵ | ۳۸۳ | ۱۰۴ | مناطق |
| ۲۰۸۳ | ۳۸ | ۹۳ | ۱۹۳ | ۲۸۸ | ۹۵۱ | ۵۲۰ | مجموع |
| حوزه عملیاتی | | | | | | | |
| ۲۰۰ | ۵۸ | ۷۲ | ۶۴ | ۰ | ۰ | ۶ | حوزه های ستادی |
| ۳۶۱ | ۲۲۲ | ۷۹ | ۶۰ | ۰ | ۰ | ۰ | سازمان ها |
| ۵۰۹ | ۲۳ | ۳۸۲ | ۱۰۳ | ۰ | ۰ | ۱ | مناطق |
| ۱۰۷۰ | ۳۰۳ | ۵۳۳ | ۲۲۷ | ۰ | ۰ | ۷ | مجموع |
| ۳۱۵۳ | ۳۴۱ | ۶۲۶ | ۴۲۰ | ۲۸۸ | ۹۵۱ | ۵۲۷ | جمع کل |

مأخذ- اداره کل سرمایه انسانی- شهرداری قم

مدیریت شهری - معاونت برنامه ریزی و سرمایه انسانی

۲-۳- سهم نیروی انسانی شاغل در حوزه امور اداری و عملیاتی شهرداری قم به تفکیک

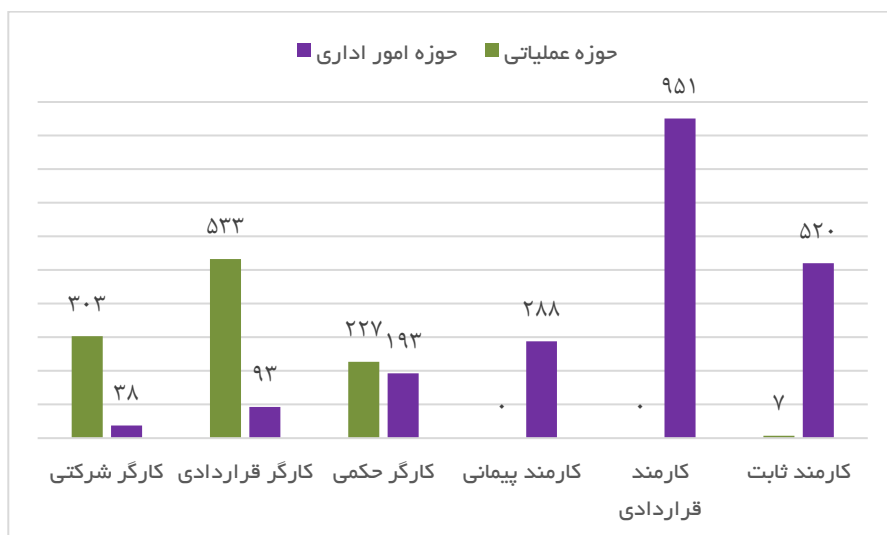
محل خدمت: سال ۱۴۰۱



منبع: جدول ۱۱-۲

۲-۴- سهم نیروی انسانی شاغل در حوزه امور اداری و عملیاتی شهرداری قم به تفکیک

نوع استخدام: سال ۱۴۰۱



منبع: جدول ۱۱-۲

آمارنامه شهرداری قم ۱۴۰۱

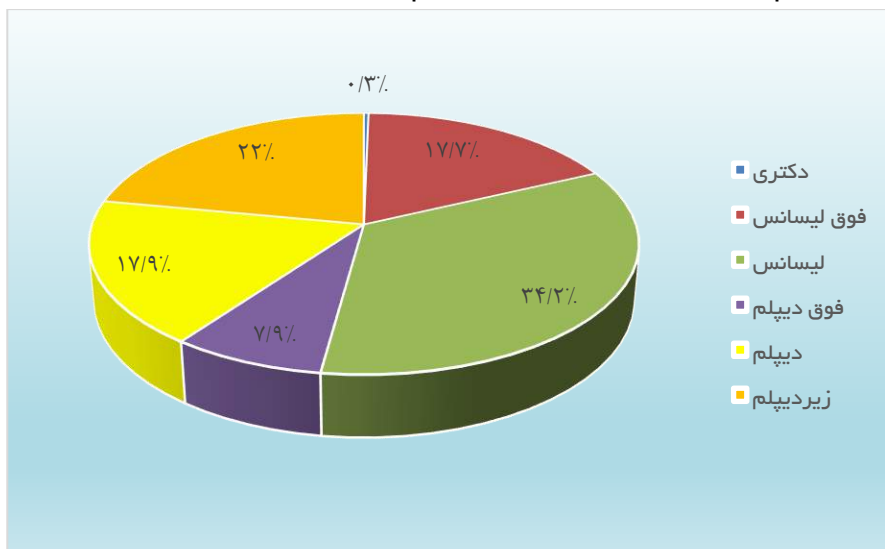
۲-۱۲- آمار مدارک تحصیلی به تفکیک حوزه امور اداری و حوزه عملیاتی در معاونت ها، سازمان ها و مناطق شهرداری قم: سال ۱۴۰۱

| محل خدمت | مدارک تحصیلی | | | | | | جمع |
|------------------------|--------------|------------|-------------|------------|------------|------------|-------------|
| | دکتری | فوق لیسانس | لیسانس | فوق دیپلم | دیپلم | زیردیپلم | |
| حوزه امور اداری | | | | | | | |
| حوزه های ستادی | ۷ | ۲۳۳ | ۲۰۸ | ۲۷ | ۳۶ | ۱۲ | ۵۲۳ |
| سازمان ها | ۲ | ۱۵۸ | ۵۲۹ | ۸۹ | ۱۵۳ | ۲۱ | ۹۵۲ |
| مناطق | ۱ | ۱۶۱ | ۲۸۹ | ۵۰ | ۷۳ | ۳۴ | ۶۰۸ |
| مجموع | ۱۰ | ۵۵۲ | ۱۰۲۶ | ۱۶۶ | ۲۶۲ | ۶۷ | ۲۰۸۳ |
| حوزه عملیاتی | | | | | | | |
| حوزه های ستادی | ۰ | ۴ | ۲۳ | ۳۵ | ۴۵ | ۹۳ | ۲۰۰ |
| سازمان ها | ۰ | ۲ | ۱۵ | ۲۶ | ۱۴۶ | ۱۷۲ | ۳۶۱ |
| مناطق | ۰ | ۰ | ۱۳ | ۲۲ | ۱۱۲ | ۳۶۲ | ۵۰۹ |
| مجموع | ۰ | ۶ | ۵۱ | ۸۳ | ۳۰۳ | ۶۲۷ | ۱۰۷۰ |
| جمع کل | ۱۰ | ۵۵۸ | ۱۰۷۷ | ۲۴۹ | ۵۶۵ | ۶۹۴ | ۳۱۵۳ |

مأخذ- اداره کل سرمایه انسانی- شهرداری قم

مدیریت شهری - معاونت برنامه ریزی و سرمایه انسانی

۲-۵- سهم نیروی انسانی شاغل در شهرداری قم به تفکیک مدارک تحصیلی: سال ۱۴۰۱



منبع: جدول ۱۲-۲

۲-۶- سهم نیروی انسانی شاغل در حوزه امور اداری و عملیاتی شهرداری قم به تفکیک

نوع مدرک: سال ۱۴۰۱



منبع: جدول ۱۲-۲

آمار نامه شهرداری قم ۱۴۰۱

۲-۱۷- آمار امکانات رفاهی ارائه شده به کارکنان شهرداری قم: سال ۱۴۰۱

| ردیف | عنوان | تعداد | توضیحات |
|------|---|-------|--|
| ۱ | تعداد صدور گواهی کسر از حقوق فروشگاه ها | ۲۶۸ | ارائه معرفی نامه به بیمه ها و فروشگاهها جهت پرسنل فاقد کارت هوشمند رفاهی |
| ۳ | تعداد اهدا وام | ۱۵۰ | |
| ۴ | تعداد کمک هزینه ازدواج همکار | ۸ | |
| ۵ | تعداد کمک هزینه ازدواج فرزندان همکار | ۳۵ | |
| ۶ | تعداد کمک هزینه تولد نوزاد | ۸۶ | |
| ۷ | تعداد کمک هزینه معلولیت و بیماری خاص همکار | ۱۰ | |
| ۸ | تعداد کمک هزینه معلولیت و بیماری خاص فرزند و همسر | ۴۲ | |
| ۹ | تعداد کمک هزینه فوت والدین | ۵۱ | |
| ۱۰ | تعداد کمک هزینه فوت همسر و فرزندان | ۵ | |
| ۱۱ | تعداد عیادت از همکاران بیمار | ۱۲ | |
| ۱۲ | تعداد توزیع سبدهای کالای مناسبی | ۷۲۵۹ | بسته های نوروز و رمضان و لوازم التحریر |
| ۱۳ | تعداد کارت هوشمند رفاهی | ۱۲۸۲ | تعداد ۱۵۰ عدد کارت هوشمند رفاهی سامان و تعداد ۱۱۳۲ عدد قمارت بانک شهر |
| ۱۴ | تعداد ارائه خدمات بیمه ای به کارکنان (بیمه خودرو) | ۶۹۱ | |
| ۱۵ | تعداد تهیه و توزیع بسته های خدمات رفاهی و تفریحی | ۹۵۰ | در قالب بلیط استخر |
| ۱۷ | تعداد اعزام کارکنان به سفرهای زیارتی (کربلا) | ۸۵ | به صورت اقساطی از طریق دفاتر زیارتی |
| ۲۰ | تعداد اعزام کارکنان به مشهد مقدس | ۹۴۸ | تعداد ۸۹۳ خانواده در هتل های مشهد- تعداد ۵۵ خانواده در مهمانسراها |
| ۲۱ | تعداد برگزاری المپیادهای ورزشی کارکنان | ۶ | آمدگی جسمانی-والیبال-دارت آقایان و بانوان-فوتسال-تنیس روی میز-شنا |
| ۲۲ | تعداد صدور گواهی کسر از حقوق بانک ها | ۱۰۱۳ | |

مأخذ- اداره رفاه و تربیت بدنی - شهرداری قم

مدیریت شهری - معاونت برنامه ریزی و سرمایه انسانی

۲-۱۸- آمار اداره بهداشت و سلامت شهرداری قم: سال ۱۴۰۱

| عنوان | تعداد | توضیحات |
|---|-------|--|
| تعداد غربالگری سلامت جسم و روان کارکنان | ۳۲۰۰ | پیرو نتایج غربالگری تخصیص پرل ویتامین D به تمامی پرسنل مناطق و سازمان ها انجام گردید |
| تعداد ارائه خدمات بیمه ای به کارکنان | ۵۵۰۰۰ | به تعداد ۵۵۰۰۰ پرونده درمانی بررسی و جبران خسارت گردید |

مأخذ- اداره بهداشت و سلامت- شهرداری قم

۲-۲۰- برنامه دوره های آموزشی شهرداری قم: سال ۱۴۰۱

| تعداد | عنوان |
|-------|--|
| ۱۱۹ | مجموع دوره های نیازسنجی شده |
| ۱۱۹ | مجموع دوره های برگزار شده طبق نیازسنجی |
| ۹ | مجموع دوره های برگزار شده خارج از نیازسنجی |
| ۱۲۸ | مجموع دوره های برگزار شده |

مأخذ- اداره آموزش- شهرداری قم

۲-۲۱- گزارش دوره های پیش بینی شده: سال ۱۴۰۱

| مقدار | عنوان |
|--------|---------------------------------|
| ۱۱۱۲۰۴ | نفر ساعت آموزش کل کارکنان اداری |
| ۱۸۲۰ | تعداد کارکنان اداری |
| ۶۱۰۱ | سرانه |

مأخذ- اداره آموزش- شهرداری قم

۲-۲۲- گزارش دوره های برگزار شده : سال ۱۴۰۱

| مقدار | عنوان |
|--------|------------------------------|
| ۱۱۱۰۸۷ | نفر ساعت آموزش کارکنان اداری |
| ۱۸۲۰ | تعداد کارکنان اداری |
| ۶۱ | سرانه |

مأخذ- اداره آموزش- شهرداری قم

آمارنامه شهرداری قم ۱۴۰۱

۲-۲۳- گزارش دوره های آموزشی: سال ۱۴۰۱

| عنوان | مدت ساعت | تفرات | نفر ساعت |
|-----------------------------|----------|-------|----------|
| فنی و عمرانی | ۹۹ | ۶۴ | ۶۳۲۶ |
| حمل و نقل و ترافیک | ۷۰ | ۳۰ | ۲۰۲۸ |
| شهرداری و معماری | ۸۵ | ۶۰ | ۵۱۴۸ |
| برنامه ریزی و سرمایه انسانی | ۲۳۹ | ۴۱ | ۹۷۵۸ |
| مالی و اقتصادی | ۲۳۳ | ۵۵ | ۱۲۷۱۲ |
| خدمات شهری | ۲۶۰ | ۷۱ | ۱۸۶۲۸ |
| حقوقی | ۸ | ۴۴ | ۳۵۲ |
| روابط عمومی و فرهنگی | ۸۸ | ۲۶ | ۲۳۱۲ |
| حراست | ۲۶ | ۷۰ | ۱۸۰۰ |
| عمومی | ۱۵۸ | ۳۳۰ | ۵۲۱۴۰ |

مأخذ- اداره آموزش - شهرداری قم



وضعیت عملکرد اعتبارات شهرداری قم در سال ۱۴۰۱

درآمد

۴۰,۲۹۵,۲۲۴,۲۰۱ (هزار ریال)

منابع حاصل از واگذاری دارایی سرمایه‌ای

۱۷,۶۵۲,۷۷۱,۳۳۶ (هزار ریال)

منابع حاصل از واگذاری دارایی مالی

۹,۶۴۳,۱۹۸,۰۶۹ (هزار ریال)

هزینه های جاری

۱۴,۳۲۰,۲۱۲,۵۴۹ (هزار ریال)

تملك دارایی های سرمایه ای

۳۵,۲۱۰,۴۹۰,۹۳۲ (هزار ریال)

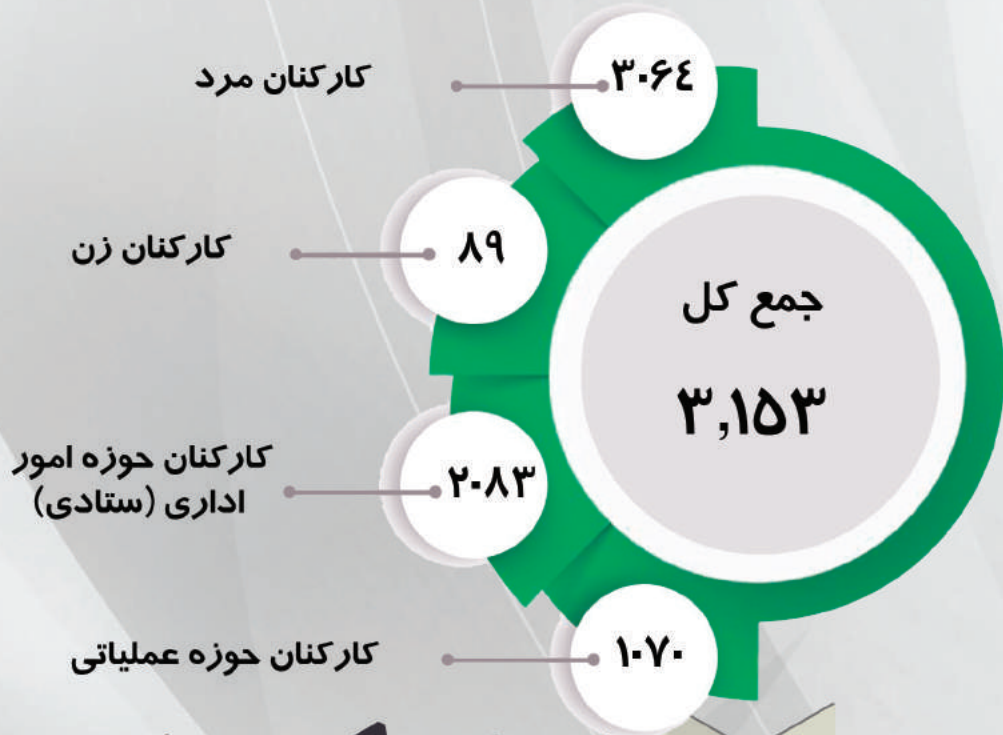
تملك دارایی های مالی (دیون قطعی شده سنواتی)

۵,۸۵۴,۳۶۱,۸۷۵ (هزار ریال)

درآمدها

هزینه ها

وضعیت تعداد کل کارکنان شهرداری در سال ۱۴۰۱



تعداد کل کارکنان با مدرک لیسانس و بالاتر

۱۶۴۵



فصل سوم : معاونت مالی و اقتصادی

تعاریف و مفاهیم

سال مالی: عبارت است از یک دوره دوازده ماهه که طی آن یک سازمان، امور مالی خود را اداره می کند.

عوارض: مبلغی است که بعنوان جبران هزینه کرد هایی که یک موسسه عمومی (اداری یا شهرداری) در مقابل انجام کار یا خدمتی که انجام می دهد، دریافت می شود.

نوسازی: عبارت است از احیاء و یا تجدید بنای محله های موجود بر اساس یک طرح جامع هماهنگ و کنترل شده، همراه با پاکسازی زاغه ها و ساختمان های نامناسب، مزاحم و ناهماهنگ.

مشارکت: رفتارهای جمعی، آگاهانه و داوطلبانه است که به قصد کسب منافع فردی یا جمعی صورت می گیرد.

کمیسیون: مجمعی که جهت تحقیق و مطالعه درباره اموری یا طرحی تشکیل می شود. کمیسیون ماده ۷۷: کمیسیون ماده ۷۷ شهرداری از جمله کمیسیون های می باشد که به اختلاف شهرداری و مؤدیان در خصوص عوارض دریافتی شهرداری رسیدگی می کند.

آمارنامه شهرداری قم ۱۴۰۱

۳-۱- آمار توافقات اداره‌های املاک شهرداری مرکز و توسعه و تعریض مناطق:

سال ۱۴۰۱

| شهرداری | تعداد توافقات | عرصه در مسیر توافق شده (مترمربع) | اعیانی در مسیر (مترمربع) | مبلغ غرامت عرصه و اعیان (ریال) |
|------------|---------------|----------------------------------|--------------------------|--------------------------------|
| مرکز | ۱۵ | ۱۵۹۹۵۰۶۱ | ۴۲۹۹۰۵۱ | ۱,۸۳۱,۹۳۵,۱۲۱,۴۸۲ |
| منطقه ۱ | ۴۹ | ۱۴۴۶۴۰۲۷ | ۱۷۶۸۰۵ | ۱,۸۲۱,۶۸۷,۰۶۵,۱۸۰ |
| منطقه ۲ | ۳۷ | ۴۴۸۴۰۷۱۲ | ۳۷۵۴۰۹۵ | ۱,۱۱۷,۷۳۸,۹۰۱,۳۵۴ |
| منطقه ۳ | ۱۳ | ۹۸۱۰۶۷ | ۸۴۴۰۹۲ | ۲۸۶,۹۵۰,۸۴۸,۸۵۲ |
| منطقه ۴ | ۱۸ | ۵۴۶۳۰۷۶ | ۰ | ۱,۲۹۷,۷۷۶,۲۷۲,۵۴۳ |
| منطقه ۵ | ۱۰ | ۱۳۵۰۰۸۱ | ۰ | ۶۹۲,۶۹۱,۴۹۲,۸۵۰ |
| منطقه ۶ | ۲۰ | ۱۱۳۰۱۰۱۹ | ۱۰۱۷ | ۴۸۷,۵۵۰,۸۳۵,۳۰۹ |
| منطقه ۷ | ۵۷ | ۸۲۷۸۰۳۶ | ۲۴۵۱۳۰۶۴ | ۳,۲۵۳,۱۶۹,۲۲۸,۲۴۵ |
| منطقه ۸ | ۳ | ۲۹۰۴ | ۰ | ۴,۷۰۵,۶۶۱,۲۵۱ |
| جمع | ۲۲۲ | ۶۲۳۴۹۰۷۸۲ | ۳۶۱۹۸۰۵ | ۱۰,۷۹۴,۲۰۵,۴۲۷,۰۶۶ |

مدیریت شهری - معاونت مالی و اقتصادی

۳-۱- آمار توافقات اداره‌های املاک شهرداری مرکز و توسعه و تعریض مناطق:

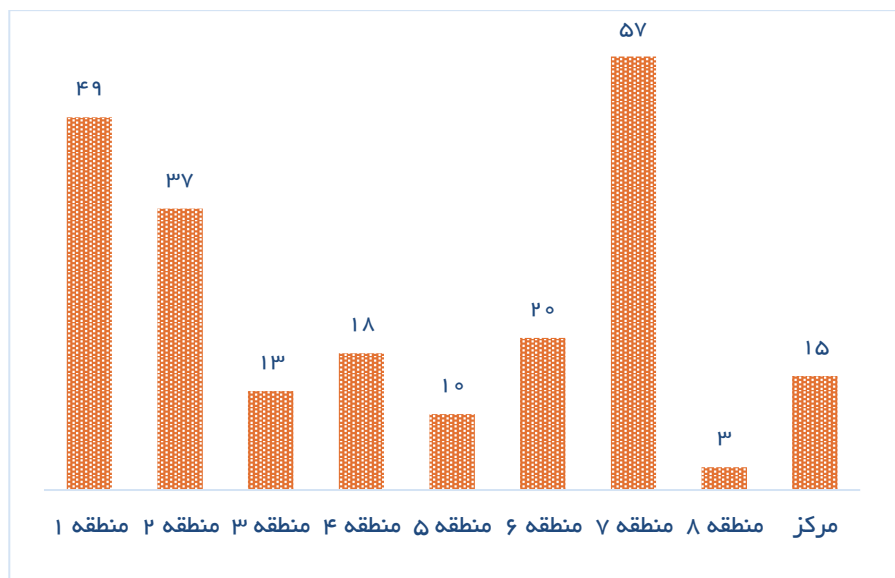
(ادامه)

سال ۱۴۰۱

| شهرداری | تأمین و پرداخت غرامت(غیر نقدی) به صورت زمین و مغازه | | فروش شارع متروکه | |
|---------|---|---------|-------------------|---------|
| | تعداد | مساحت | ارزش (ریال) | تعداد |
| مرکز | ۲۱ | ۶۴۳۵.۲۸ | ۱,۴۴۲,۴۰۸,۰۹۳,۴۳۲ | ۰ |
| منطقه ۱ | ۳۴ | ۷۳۷۷.۷۸ | ۱,۰۸۵,۵۰۲,۰۹۰,۰۰۰ | ۳۴۸.۷۶ |
| منطقه ۲ | ۲۴ | ۵۲۲۶.۸۲ | ۶۴۳,۵۶۶,۴۵۷,۵۰۰ | ۳۸.۵۶ |
| منطقه ۳ | ۱۴ | ۴۹۶۵.۳۹ | ۲۵۷,۵۷۰,۶۰۰,۰۰۰ | ۵۹.۰۳ |
| منطقه ۴ | ۱۲ | ۴۲۳۵.۲۹ | ۶۷۹,۷۳۵,۳۰۰,۰۰۰ | ۴۲۶.۳۸ |
| منطقه ۵ | ۲۶ | ۹۴۰۴.۲۴ | ۶۴۵,۳۱۳,۶۰۰,۰۰۰ | ۲۷۳.۸۲ |
| منطقه ۶ | ۸ | ۱۳۸۳.۵۱ | ۱۶۹,۱۲۷,۴۵۰,۰۰۰ | ۴۲.۱ |
| منطقه ۷ | ۳۶ | ۹۳۱۶.۶۸ | ۱,۷۶۵,۳۰۰,۶۲۳,۳۳۴ | ۴۵.۵۱ |
| جمع | ۱۷۵ | ۴۸۳۴۵ | ۶,۶۸۸,۵۲۴,۲۱۴,۲۶۶ | ۱۲۳۴.۱۶ |

مأخذ- اداره کل املاک - شهرداری قم

۳-۱- تعداد توافقاتی ثبت شده به تفکیک مناطق شهرداری: سال ۱۴۰۱



منبنا: جدول ۱-۳

آمارنامه شهرداری قم ۱۴۰۱

۲-۳- تعداد پرونده های رسیدگی شده در کمیسیون : سال ۱۴۰۱

| نوع کمیسیون | مزایده | مناقصه | ماده ۱۴ | حراج | انتخاب مشاور | متوسط مرکز |
|-------------|--------|--------|---------|------|--------------|------------|
| تعداد | ۴۴ | ۱۲۷ | ۴۷ | ۳۲ | ۹۴ | ۸۸ |

مأخذ- مدیریت امور قراردادهای و پیمانها

۳-۳- تعداد جلسات کمیسیون برگزار شده: سال ۱۴۰۱

| نوع کمیسیون | معاملات عمده | ماده ۱۴ | حراج | انتخاب مشاور | متوسط مرکز | متوسط مناطق هشتگانه |
|-------------|--------------|---------|------|--------------|------------|---------------------|
| تعداد | ۵۹ | ۲۴ | ۸ | ۳۸ | ۴۷ | ۲۳۹ |

مأخذ- مدیریت امور قراردادهای و پیمانها

۴-۳- تعداد فرآیندهای انجام شده به تفکیک معاونتها: سال ۱۴۰۱

| معاونت | مزایده | مناقصه | ترک تشریفات | بدون تشریفات | حراج | انتخاب مشاور | متوسط مرکز |
|--------------------|--------|--------|-------------|--------------|------|--------------|------------|
| شهرسازی و معماری | ۰ | ۰ | ۰ | ۰ | ۰ | ۹ | ۰ |
| خدمات شهری | ۰ | ۲۲ | ۶ | ۱۵ | ۰ | ۳ | ۳۹ |
| مالی و اقتصادی | ۳۹ | ۲ | ۱۳ | ۵۰ | ۱۵ | ۶ | ۲۲ |
| برنامه ریزی | ۰ | ۲ | ۲۰ | ۰ | ۰ | ۲۲ | ۴ |
| حمل و نقل و ترافیک | ۰ | ۰ | ۰ | ۰ | ۰ | ۰ | ۷ |

مأخذ- مدیریت امور قراردادهای و پیمانها

مدیریت شهری - معاونت مالی و اقتصادی

۳-۵- تعداد فرآیندهای معاملات متوسط انجام شده به تفکیک مناطق هشت گانه:

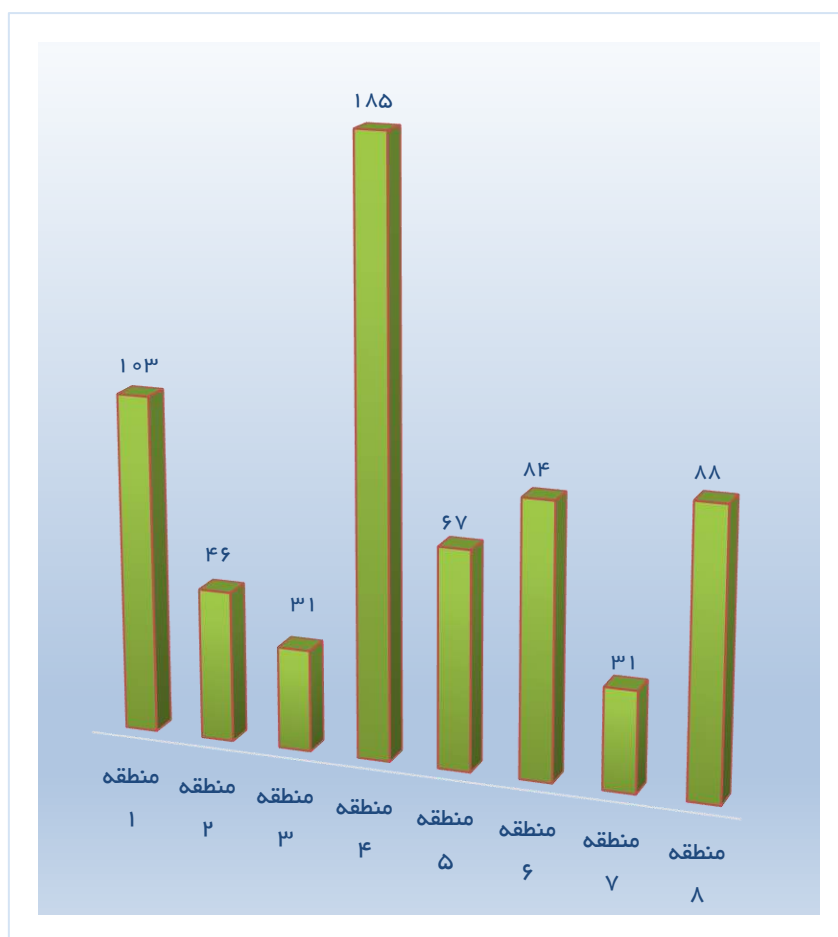
سال ۱۴۰۱

| منطقه ۱ | منطقه ۲ | منطقه ۳ | منطقه ۴ | منطقه ۵ | منطقه ۶ | منطقه ۷ | منطقه ۸ |
|---------|---------|---------|---------|---------|---------|---------|---------|
| ۱۰۳ | ۴۶ | ۳۱ | ۱۸۵ | ۶۷ | ۸۴ | ۳۱ | ۸۸ |

مأخذ- مدیریت امور قراردادهای و پیمان ها

۳-۲- تعداد فرآیندهای معاملات متوسط انجام شده به تفکیک مناطق هشت گانه:

سال ۱۴۰۱



منبع: جدول ۳-۵

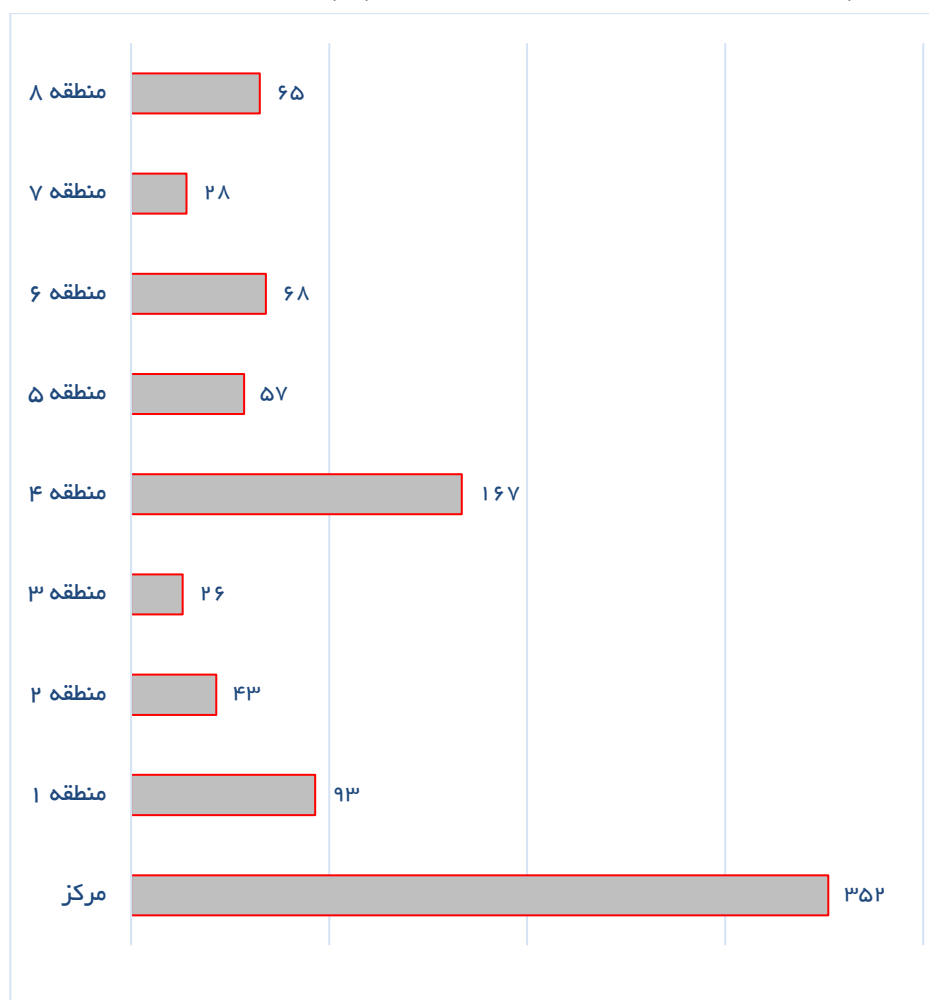
آمارنامه شهرداری قم ۱۴۰۱

۳-۶- تعداد قراردادهای منعقد شده به تفکیک منطقه و مرکز: سال ۱۴۰۱

| منطقه ۸ | منطقه ۷ | منطقه ۶ | منطقه ۵ | منطقه ۴ | منطقه ۳ | منطقه ۲ | منطقه ۱ | مرکز |
|---------|---------|---------|---------|---------|---------|---------|---------|------|
| ۶۵ | ۲۸ | ۶۸ | ۵۷ | ۱۶۷ | ۲۶ | ۴۳ | ۹۳ | ۳۵۲ |

مأخذ- مدیریت امور قراردادها و پیمان ها

۳-۳- قراردادهای منعقد شده به تفکیک منطقه و مرکز: سال ۱۴۰۱



منبع: جدول ۳-۶

مدیریت شهری - معاونت مالی و اقتصادی

۷-۳- آمار عملکرد کمیسیون ماده ۷۷ شهرداری: سال ۱۴۰۱

| شرح | پرونده های ورودی | منجر به رأی |
|---------------|------------------|-------------|
| کسب و پیشه | ۱۳۲ | ۱۳۲ |
| نوسازی | ۲۶ | ۲۶ |
| سازمان پسماند | ۱۷ | ۱۷ |

مأخذ- اداره کل تشخیص و وصول درآمد- شهرداری قم

۸-۳- آمار وصول مطالبات بابت عوارض نوسازی شهرداری قم به تفکیک مناطق:

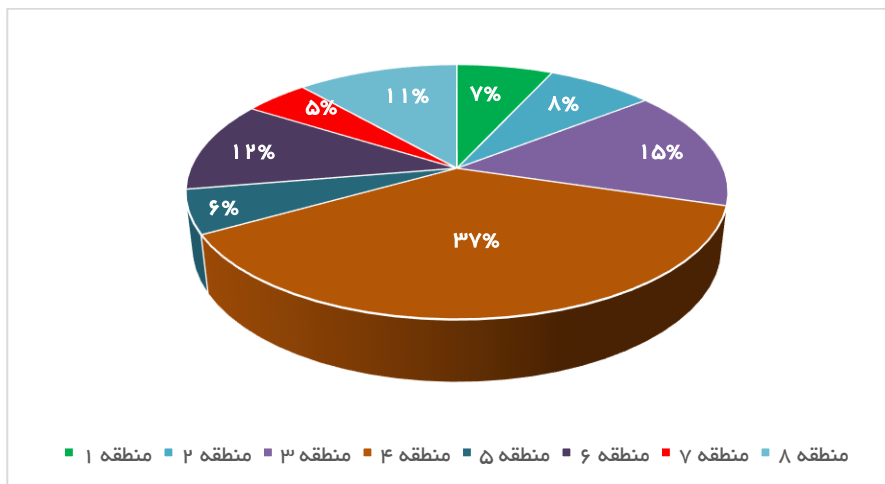
سال ۱۴۰۱

| نوسازی | | | منطقه |
|-----------|--------------------|-------------------|---------|
| درصد تحقق | میزان وصولی (ریال) | بودجه مصوب (ریال) | |
| ۲۴% | ۲۸,۳۵۸,۶۸۳ | ۱۱۹,۸۴۵,۵۹۰ | منطقه ۱ |
| ۱۳۴% | ۳۱,۵۴۸,۲۷۸ | ۲۳,۴۶۲,۹۸۱ | منطقه ۲ |
| ۱۱۴% | ۶۳,۱۵۸,۰۳۰ | ۵۵,۳۱۱,۰۸۱ | منطقه ۳ |
| ۵۹% | ۱۵۴,۰۰۷,۹۸۳ | ۲۶۱,۹۴۱,۶۲۳ | منطقه ۴ |
| ۴۰% | ۲۲,۹۷۴,۶۲۸ | ۵۶,۹۱۸,۶۶۲ | منطقه ۵ |
| ۲۲۷% | ۴۸,۰۰۴,۸۴۳ | ۲۱,۱۱۴,۱۲۳ | منطقه ۶ |
| ۵۵% | ۱۹,۰۵۸,۱۷۹ | ۳۴,۴۱۸,۸۴۹ | منطقه ۷ |
| ۱۷۶% | ۴۷,۵۹۶,۰۶۶ | ۲۶,۹۸۷,۰۹۲ | منطقه ۸ |
| ۶۹% | ۴۱۴,۷۰۶,۶۹۰ | ۶۰۰,۰۰۰,۰۰۰ | جمع |

مأخذ- اداره کل تشخیص و وصول درآمد- شهرداری قم

آمارنامه شهرداری قم ۱۴۰۱

۳-۴- سهم وصول مطالبات بابت عوارض نوسازی شهرداری قم به تفکیک مناطق
شهرداری: سال ۱۴۰۱ (درصد)



منبأ: جدول ۳-۸

۳-۹- درآمدهای شهرداری به تفکیک مناطق و مرکز: سال ۱۴۰۱ (هزار ریال)

| منطقه | درآمدها | منابع حاصل از واگذاری دارایی سرمایه ای | منابع حاصل از واگذاری دارایی مالی | جمع |
|----------------|----------------|--|-----------------------------------|----------------|
| مرکز | ۲۳,۴۱۵,۳۶۸,۷۱۰ | ۲,۳۷۸,۸۲۸,۴۷۰ | ۹,۴۷۴,۴۰۰,۴۲۹ | ۳۵,۲۶۸,۵۹۷,۶۰۹ |
| منطقه ۱ | ۳,۳۳۸,۴۶۲,۹۶۳ | ۲,۳۹۳,۶۶۵,۷۴۷ | ۱۱۹,۴۰۰,۲۸۵ | ۵,۸۵۱,۵۲۸,۹۹۵ |
| منطقه ۲ | ۷۳۰,۴۲۰,۷۳۷ | ۱,۸۷۱,۱۹۰,۹۵۴ | ۰ | ۲,۶۰۱,۶۱۱,۶۹۲ |
| منطقه ۳ | ۱,۱۸۱,۶۶۷,۵۶۱ | ۱,۱۸۱,۹۳۷,۷۱۸ | ۰ | ۲,۳۶۳,۶۰۵,۲۷۹ |
| منطقه ۴ | ۸,۱۰۲,۳۱۱,۶۳۵ | ۵,۲۸۷,۰۷۶,۳۵۵ | ۰ | ۱۳,۳۸۹,۳۸۷,۹۸۹ |
| منطقه ۵ | ۱,۰۰۷,۱۳۱,۹۸۴ | ۱,۱۲۱,۸۶۴,۲۶۵ | ۰ | ۲,۱۲۸,۹۹۶,۲۴۹ |
| منطقه ۶ | ۶۳۲,۵۲۷,۵۱۳ | ۱,۹۹۲,۷۵۲,۴۰۰ | ۰ | ۲,۶۲۵,۲۷۹,۹۱۲ |
| منطقه ۷ | ۷۸۹,۵۸۴,۴۸۳ | ۱,۰۱۵,۵۶۳,۳۹۴ | ۴۹,۳۹۷,۳۵۵ | ۱,۸۵۴,۵۴۵,۲۳۱ |
| منطقه ۸ | ۱,۰۹۴,۵۴۱,۴۲۱ | ۴۰۹,۸۹۲,۰۳۴ | ۰ | ۱,۵۰۴,۴۳۳,۴۵۴ |
| فناوری اطلاعات | ۳,۲۰۷,۱۹۵ | ۰ | ۰ | ۳,۲۰۷,۱۹۵ |
| جمع | ۴۰,۲۹۵,۲۲۴,۲۰۱ | ۱۷,۶۵۲,۷۷۱,۳۳۶ | ۹,۶۴۳,۱۹۸,۰۶۹ | ۶۷,۵۹۱,۱۹۳,۶۰۵ |

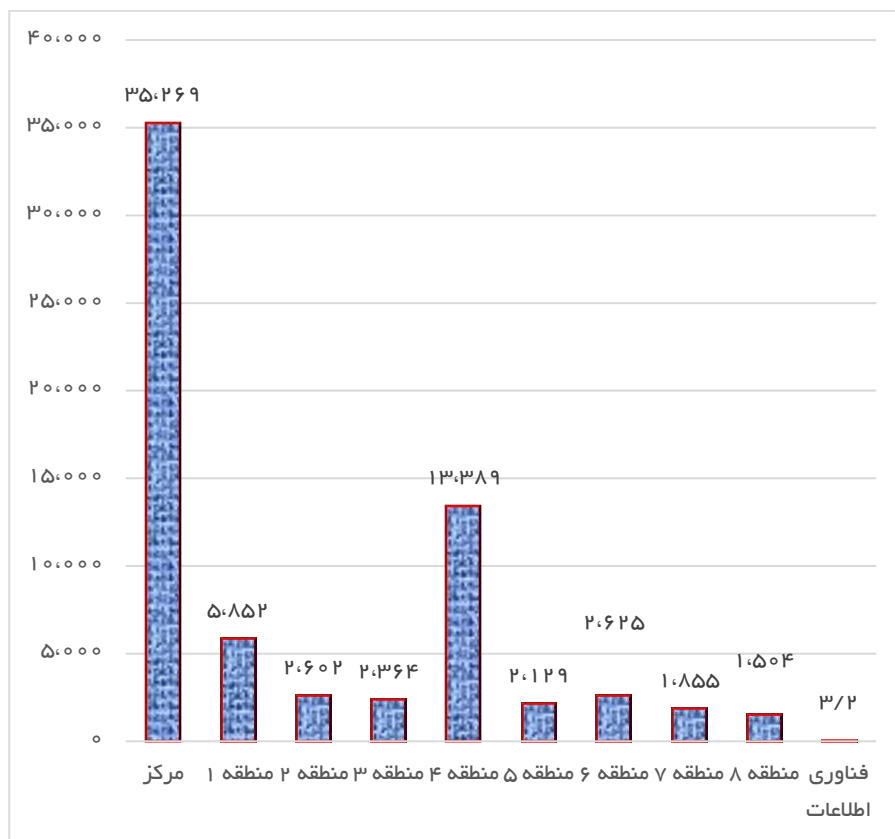
مأخذ- اداره کل تشخیص و وصول درآمد- شهرداری قم

مدیریت شهری - معاونت مالی و اقتصادی

۳-۵- مقایسه مجموع درآمدهای شهرداری به تفکیک مناطق و مرکز: سال

(میلیارد ریال)

۱۴۰۱



منبع: جدول ۳-۹

آمار توافقات اداره‌های املاک شهرداری مرکز
و توسعه و تعریض مناطق در سال ۱۴۰۱



تعداد قراردادهای منعقد شده
به تفکیک منطقه و مرکز در سال ۱۴۰۱





فصل چهارم : معاونت حمل و نقل و ترافیک

تعاریف و مفاهیم

آزاد راه: راهی است که در تمام طول آن ترافیک دو طرف به طور فیزیکی از یکدیگر جداست و جریان ترافیک در آن بدون وقفه (آزاد) است و تقاطع همسطح در آن وجود ندارد.

بزرگراه: راهی است که ترافیک دو طرف آن به طور فیزیکی از یکدیگر جداست و در طول‌های قابل ملاحظه‌ای از آن می‌توان جریان ترافیک را پیوسته فرض کرد، بزرگراه می‌تواند معدودی تقاطع همسطح داشته باشد، به شرطی که فاصله تقاطع‌ها از یکدیگر زیاد (بیش از حدود دو و نیم کیلومتر) باشد.

معبّر شریانی اصلی: نوعی از معابر است که در طراحی آنها عمده ترین نقش، تأمین جابجایی وسایل نقلیه است. با این وجود نقش دسترسی نیز به صورت محدود و در مقاطع خاص مدنظر قرار می‌گیرد. در این نوع از معابر، حرکت پیاده‌ها از عرض خیابان کاملاً کنترل می‌گردد. این معابر، وظیفه برقراری ارتباط بین مناطق و محلات بزرگ شهرها و ارتباط بین بزرگراه‌ها و معابر شریانی فرعی را در شبکه‌های شهری برقرار می‌نمایند. تقاطع‌های این معابر به صورت هم سطح بوده و کنترل آنها با استفاده از چراغ راهنمایی انجام می‌شود.

معبّر شریانی فرعی: معبری است که در طراحی و بهره‌برداری از آن، به جابجایی و دسترسی وسایل نقلیه موتوری برتری داده می‌شود. برای رعایت این برتری حرکت پیاده‌ها از عرض خیابان کنترل می‌شود. معابر شریانی فرعی دارای عملکرد درون شهری‌اند و شبکه اصلی راه-های درون شهری را تشکیل می‌دهند. اصلی‌ترین وظایف این معابر برقراری ارتباط بین معابر شریانی با معابر جمع‌کننده و همچنین ارتباط بین مناطق و محلات بزرگ است. در این نوع معابر تقاطع‌ها به صورت هم‌سطح بوده و کنترل آنها عموماً با چراغ راهنمایی انجام می‌گیرد.

پارکینگ عمومی (همگانی): پارکینگی است که استفاده از آن برای همگان آزاد است. استفاده از پارکینگ عمومی ممکن است رایگان یا با دریافت وجه باشد.

فضای پارک حاشیه‌ای: فضای پارک مجاز و برنامه‌ریزی شده در حاشیه‌ی خیابان‌ها که مورد استفاده وسایل نقلیه قرار می‌گیرد.

اتوبوس‌های فعال: اتوبوسی که بالقوه امکان و آمادگی ارائه خدمت به شهروندان را دارا می‌باشد. (اتوبوس‌هایی که بنا به دلایل نبود راننده، تعمیرات و ... به صورت موقت غیرفعال می‌باشد را نیز شامل می‌شود).

اتوبوس‌های غیرفعال: اتوبوسی که به صورت دائم غیر فعال و از رده خارج گردیده و توانایی ارائه خدمت را ندارد و می‌بایستی تعویض و یا اسقاط گردد.

آمار نامه شهرداری قم ۱۴۰۱

اتوبوس‌های بخش خصوصی: اتوبوس‌هایی که با هدف برون‌سپاری به بخش خصوصی واگذار گردیده است.

ایستگاه‌های اتوبوس سطح شهر: مکانی که اتوبوس‌های درون شهری به منظور سوار و پیاده نمودن مسافری در آن توقف می‌نمایند که به وسیله تابلو یا محل جهت انتظار مسافر مشخص می‌گردد.

ایستگاه‌های اتوبوس مسقف سطح شهر: ایستگاه‌هایی که در آن علاوه بر تابلو، حداقل تجهیزات مانند سقف (سایه بان) و نیمکت جهت انتظار مسافر ایجاد گردیده است.

تاکسی: تاکسی یک خودروی دارای مجوز (از شهرداری) برای حمل و نقل افراد است که با رنگ متمایز یا یک نشان بر بالای آن مشخص می‌شود و از وسایل نقلیه کرایه‌ای به حساب می‌آید که بیشتر برای مسافرت‌های کوتاه و درون شهری مورد استفاده قرار می‌گیرد.

پارکینگ‌های روباز تحت تملک شهرداری: محل توقف و نگهداری وسایل نقلیه است که براساس ضوابط شهرسازی و مجوزهای صادر شده در فضاهای باز یا مسقف به عنوان توقفگاه‌های وسایل نقلیه مورد استفاده قرار می‌گیرد و تحت تملک و نظارت شهرداری می‌باشد. (پارکینگ‌های حاشیه ای که در آن وسایل نقلیه در کنار سواره‌رو خیابان و چسبیده به آن پارک می‌نمایند را شامل نمی‌شود)

پارکینگ‌های مکانیزه تحت تملک شهرداری: پارکینگ‌های طبقاتی سطح شهر دارای مجوز بهره برداری که در آن وسایل نقلیه بدون دخالت راننده و به صورت مکانیزه در فضاهای از پیش تعبیه شده استقرار می‌یابد.

پارکینگ‌های روباز تحت تملک بخش خصوصی: محل توقف و نگهداری وسایل نقلیه است که براساس ضوابط شهرسازی و مجوزهای صادر شده (توسط شهرداری) در فضاهای باز یا مسقف اماکن عمومی به عنوان توقفگاه‌های وسایل نقلیه مورد استفاده قرار می‌گیرد و تحت تملک بخش خصوصی می‌باشد.

پل عابر پیاده روگذر: برای عبور امن افراد پیاده از عرض خیابان‌ها و معابر به صورت روگذر طراحی می‌شوند (شامل انواع: پلکانی، مکانیزه (پله برقی و آسانسور))

زیرگذر عابر پیاده: برای عبور امن افراد پیاده از عرض خیابان‌ها و معابر به صورت زیرگذر طراحی می‌شوند (شامل انواع: پلکانی، مکانیزه (پله برقی و آسانسور))

پل عابر پیاده روگذر مکانیزه: پل‌های عابر پیاده روگذری که جهت انتقال عابران از امکانات مکانیزه مانند پله برقی و یا آسانسور استفاده می‌شود.

تقاطع‌های غیرهمسطح: تقاطع غیرهمسطح محل برخورد دو یا چند راه ارتباطی است وقتی هریک از این راه‌های ارتباطی در ارتفاع‌های مختلفی از سطح زمین ساخته شده باشند، به طوری که عبور و مرور یکدیگر را مختل نمایند. در برابر این نوع تقاطع، تقاطع همسطح قرار دارد.

خلاصه فصل:

تعداد کل تاکسی‌های فعال در ناوگان شهری در سال ۱۴۰۱ برابر ۵۹۱۴ عدد با متوسط عمر ۱۰ سال می‌باشد که بیشترین نوع آنها پژو ۴۰۵ به تعداد ۲۵۷۹ تاکسی بوده که در حدود ۴۳ درصد از تاکسی‌های ناوگان تاکسیرانی را شامل می‌شود. در حدود ۹۵ درصد این تاکسی‌ها دوگانه‌سوز می‌باشند و همچنین این تاکسی‌ها ۴۲،۸۷۶،۵۰۰ نفر مسافر را در طول سال ۱۴۰۱ جابه‌جا نموده‌اند که اگر این تعداد مسافر جابه‌جا شده را بر تعداد تاکسی‌های فعال تقسیم کنیم به طور متوسط هر تاکسی در طول سال ۷،۲۵۰ مسافر را جابه‌جا نموده است و یا به عبارت دیگر هر تاکسی در روز به طور متوسط ۱۹/۹ مسافر را جابه‌جا نموده است.

همچنین تعداد ۲۰۳ اتوبوس فعال با میانگین عمر ۲.۷ سال در ۲۸ خطوط اتوبوسرانی ۲۰،۷۳۵،۳۵۲ مسافر را جابه‌جا کرده‌اند. از تقسیم تعداد مسافر جابه‌جا شده به تعداد اتوبوس‌های فعال به این نتیجه می‌رسیم که به طور متوسط هر اتوبوس در طول سال قریب به ۱۰۲،۱۴۴ مسافر را جابه‌جا نموده است و یا به بیان دیگر به طور متوسط هر اتوبوس روزانه حدود ۲۸۰ مسافر را جابه‌جا نموده است.

تعداد مسافر خارج شده از پایانه‌های مسافربری شهر قم در طول سال ۱۴۰۱ توسط اتوبوس، مینی‌بوس و سواری بالغ بر ۲،۲۲۶،۴۰۸ نفر بوده است که ۲۳ درصد از این تعداد در فصل بهار، ۲۹ درصد در فصل تابستان، ۲۷ درصد در فصل پاییز و ۲۲ درصد نیز در فصل زمستان اقدام به جابه‌جایی نموده‌اند که با تکیه بر این اعداد می‌توان چنین نتیجه گرفت که تعداد مسافران خارج شده از پایانه‌های مسافربری در فصل‌های تابستان و پاییز نسبت به سایر فصل‌ها بیشتر بوده است.

آمارنامه شهرداری قم ۱۴۰۱

۴-۱- آمار ناوگان تاکسیرانی به تفکیک نوع کاربری: سال ۱۴۰۱

| مجموع | تاکسی ون | تاکسی بی سیم | تاکسی خطی | تاکسی گردشی |
|-------|----------|--------------|-----------|-------------|
| ۵۹۱۴ | ۲۲۴ | ۵۲۹ | ۲۱۹۷ | ۲۹۶۴ |

مأخذ:- سازمان مدیریت و نظارت بر تاکسیرانی- شهرداری قم

۴-۲- تعداد تاکسی های فعال در ناوگان به تفکیک نوع خودرو: سال ۱۴۰۱

| مجموع | سایر | ون | روآ یا RD | سمند | پژو ۴۰۵ | پیکان | پراید |
|-------|------|-----|-----------|------|---------|-------|-------|
| ۵۹۱۴ | ۵۴ | ۲۲۴ | ۱۴۰ | ۱۴۲۸ | ۲۵۷۹ | ۳۵۶ | ۱۱۳۳ |

مأخذ:- سازمان مدیریت و نظارت بر تاکسیرانی- شهرداری قم

۴-۳- آمار تاکسی های ناوگان به تفکیک نوع سوخت: سال ۱۴۰۱

| مجموع | یگانه سوز (بنزین) | دوگانه سوز (بنزین-CNG) |
|-------|-------------------|------------------------|
| ۵۹۱۴ | ۳۲۱ | ۵۵۹۳ |

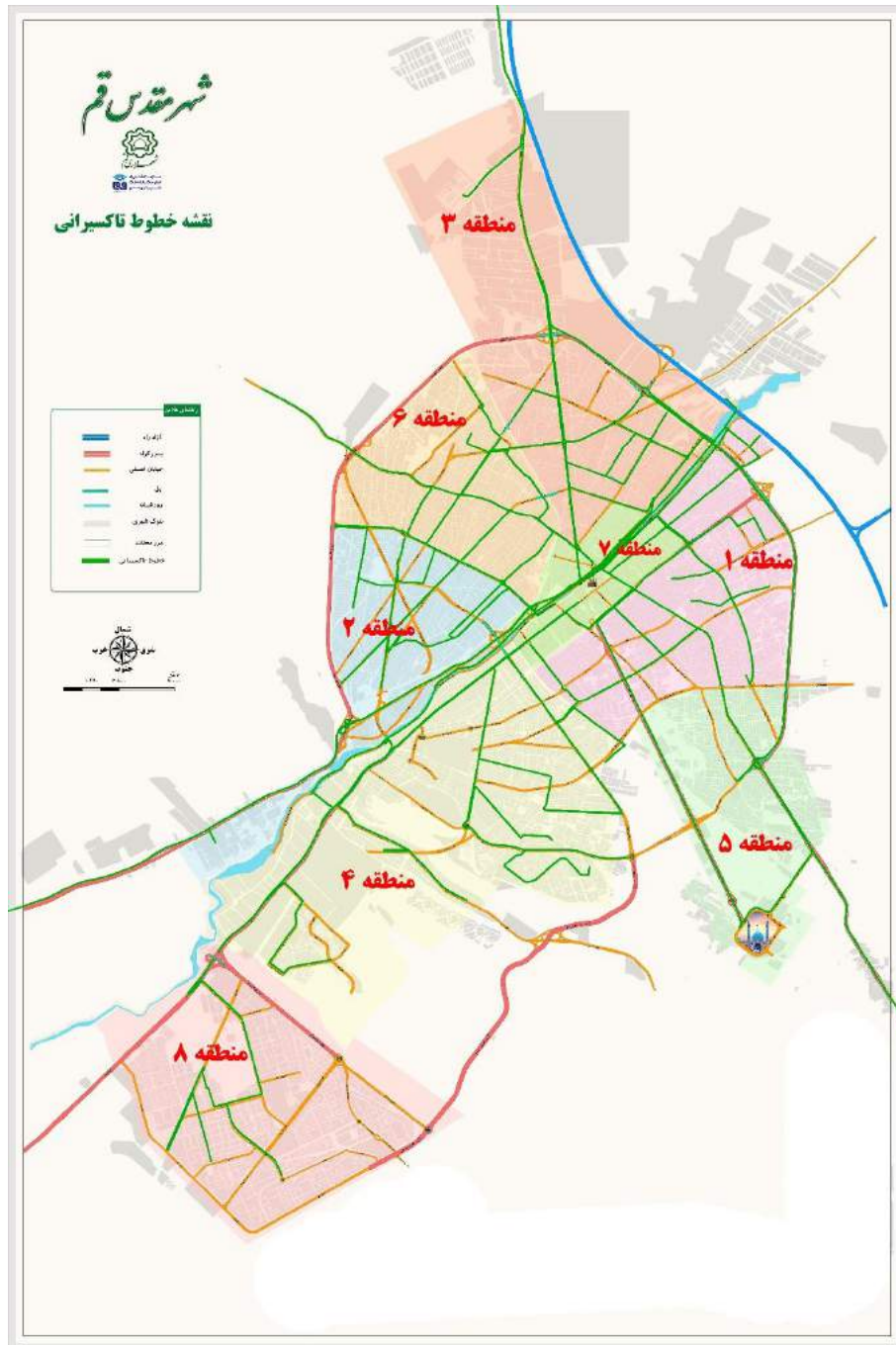
مأخذ:- سازمان مدیریت و نظارت بر تاکسیرانی- شهرداری قم

۴-۴- آمار کلی تاکسیرانی: سال ۱۴۰۱

| میزان | واحد | عنوان قلم |
|------------|--------|---|
| ۴۲,۸۷۶,۵۰۰ | نفر | تعداد کل مسافر جایجا شده توسط تاکسی درسال |
| ۵,۹۱۴ | دستگاه | تعداد کل تاکسی ها |
| ۵,۵۹۳ | دستگاه | تعداد تاکسی های گازسوز |
| ۱۰ | سال | متوسط عمر تاکسی ها |

مأخذ:- سازمان مدیریت و نظارت بر تاکسیرانی- شهرداری قم

۴-۱- جانمایی خطوط تاکسیرانی به تفکیک مناطق هشت گانه شهرداری قم



آمارنامه شهرداری قم ۱۴۰۱

۴-۵- آمار ورود و خروج وسایل نقلیه از پایانه های مسافربری شهر قم به تفکیک

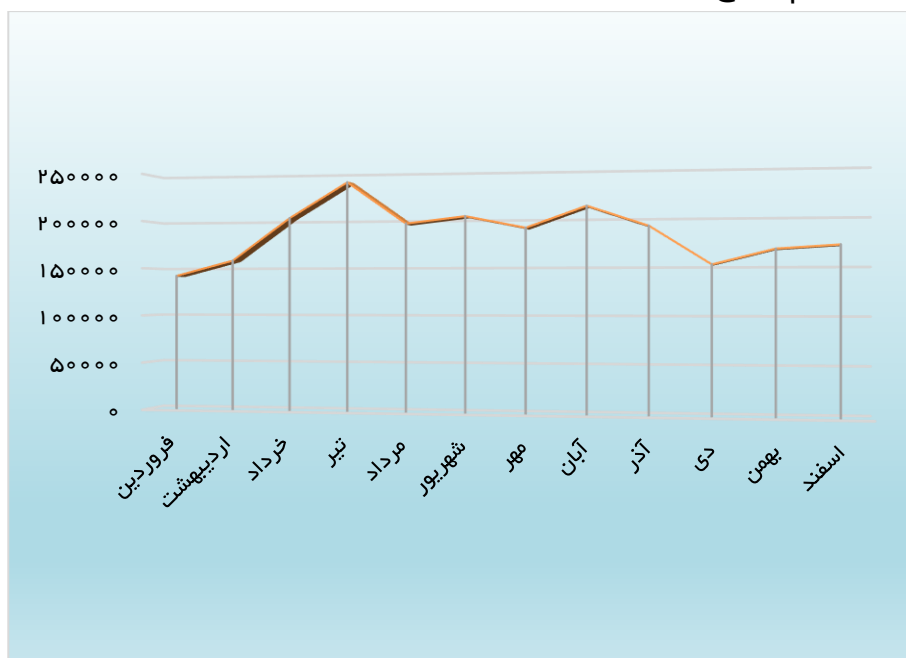
ماه: سال ۱۴۰۱

| تعداد مسافر خروجی از پایانه | تعداد وسیله نقلیه خارج شده از استان | | | ماه |
|-----------------------------|-------------------------------------|---------------|---------------|------------|
| | سواری | مینی بوس | اتوبوس | |
| ۱۴۲,۰۲۱ | ۳,۸۰۱ | ۲,۲۶۰ | ۳,۰۵۱ | فروردین |
| ۱۵۷,۹۷۵ | ۳,۹۹۲ | ۲,۵۸۱ | ۳,۲۹۵ | اردیبهشت |
| ۲۰۲,۴۵۴ | ۴,۳۳۷ | ۳,۲۲۰ | ۴,۳۲۷ | خرداد |
| ۲۳۹,۳۳۵ | ۴,۳۳۶ | ۳,۰۸۷ | ۵,۴۱۳ | تیر |
| ۱۹۵,۷۲۲ | ۳,۷۴۹ | ۲,۶۸۰ | ۴,۴۴۲ | مرداد |
| ۲۰۲,۸۵۱ | ۴,۲۶۹ | ۲,۸۵۱ | ۴,۲۶۷ | شهریور |
| ۱۹۰,۴۶۴ | ۳,۸۰۴ | ۲,۷۶۷ | ۴,۰۳۶ | مهر |
| ۲۱۲,۲۷۴ | ۴,۲۸۰ | ۳,۶۶۹ | ۳,۹۶۸ | آبان |
| ۱۹۱,۵۳۶ | ۴,۲۶۸ | ۳,۴۱۵ | ۳,۴۸۳ | آذر |
| ۱۵۲,۳۵۲ | ۴,۱۱۳ | ۲,۵۰۹ | ۲,۸۲۴ | دی |
| ۱۶۷,۸۳۳ | ۴,۴۵۹ | ۲,۷۷۸ | ۳,۰۸۸ | بهمن |
| ۱۷۱,۵۹۱ | ۴,۶۶۶ | ۲,۷۴۱ | ۳,۲۶۶ | اسفند |
| ۲,۲۲۶,۴۰۸ | ۵۰,۰۷۴ | ۳۴,۵۵۸ | ۴۵,۴۶۰ | جمع |

مأخذ- سازمان پایانه های مسافربری- شهرداری قم

مدیریت شهری - معاونت حمل و نقل و ترافیک

۱-۴- سهم خروج مسافر از پایانه شهری به تفکیک ماه: سال ۱۴۰۱



منبع: جدول ۵-۴

آمار نامه شهرداری قم ۱۴۰۱

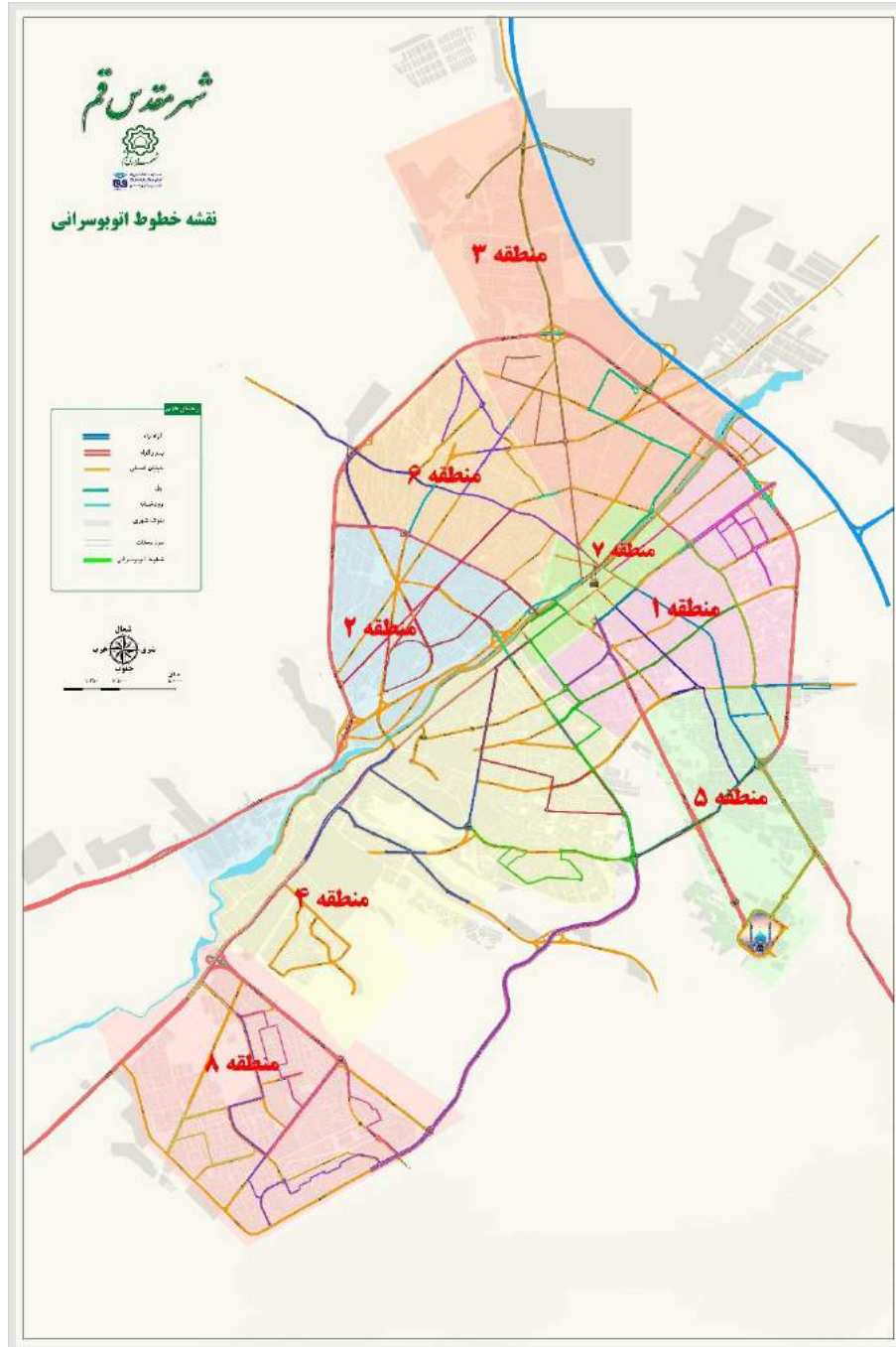
۴-۶- آمار سازمان اتوبوسرانی: سال ۱۴۰۱

| مقدار | واحد | عنوان | |
|-----------------------|---------|--|--------------------|
| ۲۰۳ | دستگاه | فعال | تعداد کل اتوبوس |
| ۱۸۹ | دستگاه | نیمه فعال و غیر فعال | |
| ۲۰۷ | سال | فعال | متوسط عمر اتوبوسها |
| ۴۰۷ | سال | غیر فعال | |
| ۳۲۰ | نفر | میانگین تعداد رانندگان فعال | |
| ۱۵ | دقیقه | میانگین سرفاصله زمانی | |
| ۲۰,۷۲۵,۳۵۲ | نفر | تعداد کل مسافر جا به جا شده با اتوبوس در سال | |
| ۱,۷۲۷,۱۱۳ | نفر | متوسط مسافر جا به جا شده با اتوبوس در ماه | |
| ۵۶,۶۲۷ | نفر | متوسط مسافر جا به جا شده با اتوبوس در روز | |
| ۱۱% | درصد | سهم اتوبوس از سفرهای درون شهری | |
| ۶۰,۰۰۰ | ریال | قیمت تمام شده هر سفر | |
| ۱۵,۰۰۰ | ریال | نرخ کرایه کارت بلیت | |
| ۳۰,۰۰۰ | ریال | نرخ کرایه نقدی | |
| ۸۱% | درصد | درصد استفاده از کارت بلیت | |
| ۱۹% | درصد | درصد استفاده از پوز بانکی و پول نقد | |
| ۲۹۳ | عدد | تعداد ناوگان متصل به AVL | |
| ۱۲۹ | عدد | تعداد ناوگان متصل به POS بانکی | |
| ۶ | عدد | تعداد پایانه ها | |
| ۶۴۰ | ایستگاه | تعداد کل ایستگاههای اتوبوس سطح شهر | |
| ۲۴۰ | ایستگاه | تعداد کل ایستگاههای اتوبوس مسقف سطح شهر | |
| ۲۸ | خط | تعداد کل خطوط اتوبوسرانی | |
| ۲۷۰ | کیلومتر | طول کل خطوط | |
| ۱۸۰ | کیلومتر | متوسط پیمایش یک اتوبوس در روز | |
| ۳۶,۰۰۰ | کیلومتر | متوسط پیمایش کل ناوگان در روز | |
| خط ۵ (کامکار-پردیسان) | نام خط | طولانی ترین خط | |
| خط ۸۱ (دی-فرهنگیان) | نام خط | کوتاه ترین خط | |
| خط ۵ (کامکار-پردیسان) | نام خط | شلوغ ترین خط | |
| خط ۸۱ (دی-فرهنگیان) | نام خط | خلوت ترین خط | |
| ۸۸۰,۰۰۰,۰۰۰ | ریال | هزینه های ماهیانه یک اتوبوس با استهلاك | |

مأخذ- سازمان اتوبوسرانی - شهرداری قم



۲-۴- جانمایی خطوط اتوبوسرانی به تفکیک مناطق هشت گانه شهرداری قم



آمارنامه شهرداری قم ۱۴۰۱

۳-۴- جانمایی خطوط بی آر تی به تفکیک مناطق هشت گانه شهرداری قم



مدیریت شهری - معاونت حمل و نقل و ترافیک

۴-۷- آمار سازمان حمل و نقل و ترافیک: سال ۱۴۰۱

| مقدار | واحد | عنوان | |
|---------|---------|--|---------------------------------------|
| ۱۶ | عدد | رو باز | تعداد پارکینگ های تحت تملک شهرداری |
| ۱ | عدد | طبقاتی | |
| ۱ | عدد | مکانیزه | |
| ۶۹۴۳ | دستگاه | رو باز خودرو | ظرفیت پارکینگ های تحت تملک شهرداری |
| ۲۵۲۵ | دستگاه | رو باز موتورسیکلت | |
| ۱۹۳۰ | دستگاه | طبقاتی | |
| ۱۴۴ | دستگاه | مکانیزه | |
| ۱۱۰۴۰۰ | مترمربع | رو باز خودرو | مساحت کل پارکینگ های تحت تملک شهرداری |
| ۵۰۵۰ | مترمربع | رو باز موتورسیکلت | |
| ۴۸۲۵۰ | مترمربع | طبقاتی | |
| ۳۶۰۰ | مترمربع | مکانیزه | |
| ۵۰۵.۵۸۹ | کیلومتر | طول معابر اصلی | |
| ۴۰۴.۵۶ | کیلومتر | طول معابر فرعی | |
| ۳۷ | عدد | تعداد کل تقاطع های غیر هم سطح | |
| ۵۳ | عدد | تعداد کل پل روگذر | پلها و زیرگذرهای عابر پیاده |
| ۲ | عدد | تعداد کل زیر گذر عابر پیاده | |
| ۴ | عدد | تعداد پل روگذر(مکانیزه) | |
| ۵۰ | مورد | تعداد تقاطع های دارای چراغ فرماندهی | |
| ۲ | مورد | تعداد کل تقاطع های مجهز به شمارشگر معکوس زمانی | |
| ۱۸۰ | عدد | چراغ راهنمایی | |

مأخذ- سازمان حمل و نقل و ترافیک- شهرداری قم

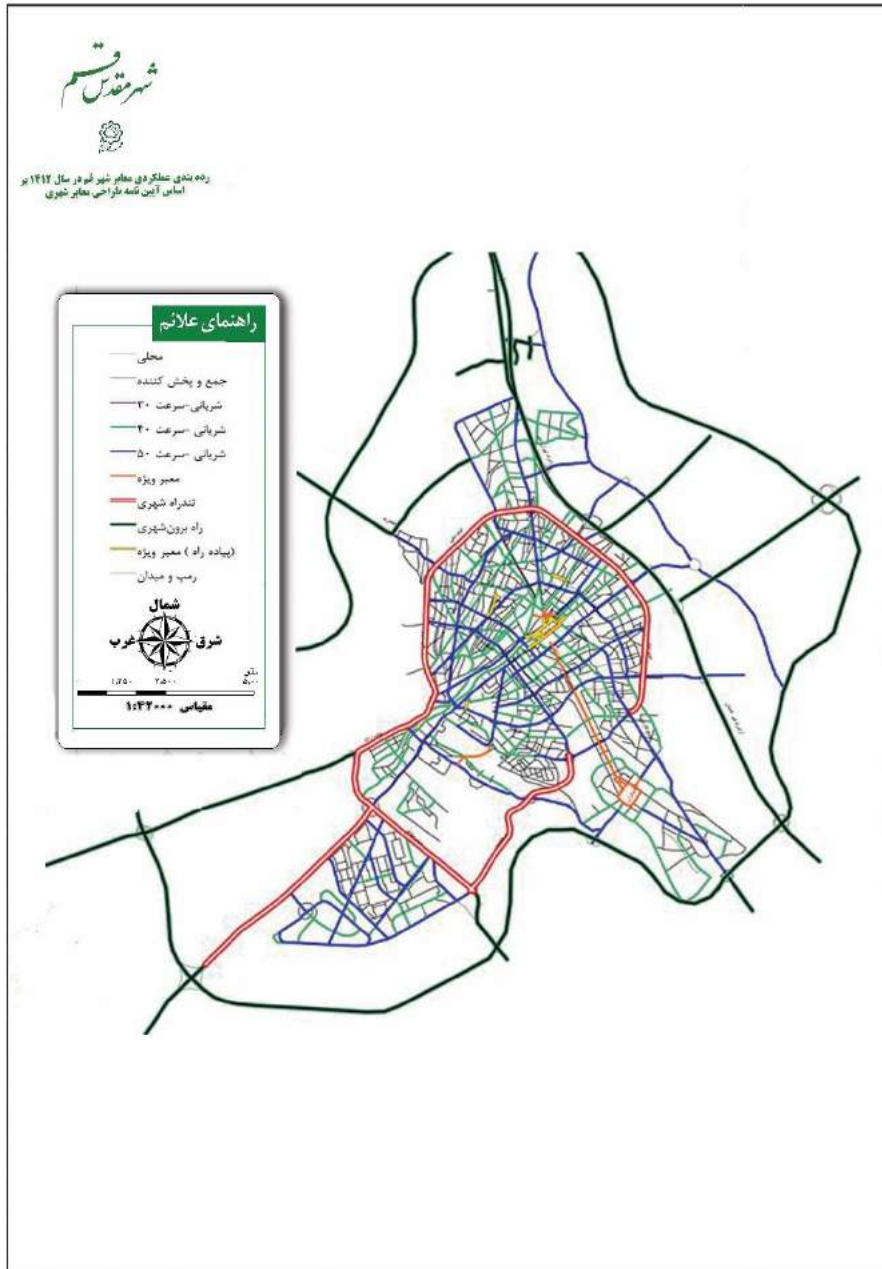
۴-۴- شبکه‌ی مسیرهای ویژه دوچرخه‌ی شهرقم به تفکیک اولویت اجرا براساس طرح جامع دوچرخه



مدیریت شهری - معاونت حمل و نقل و ترافیک

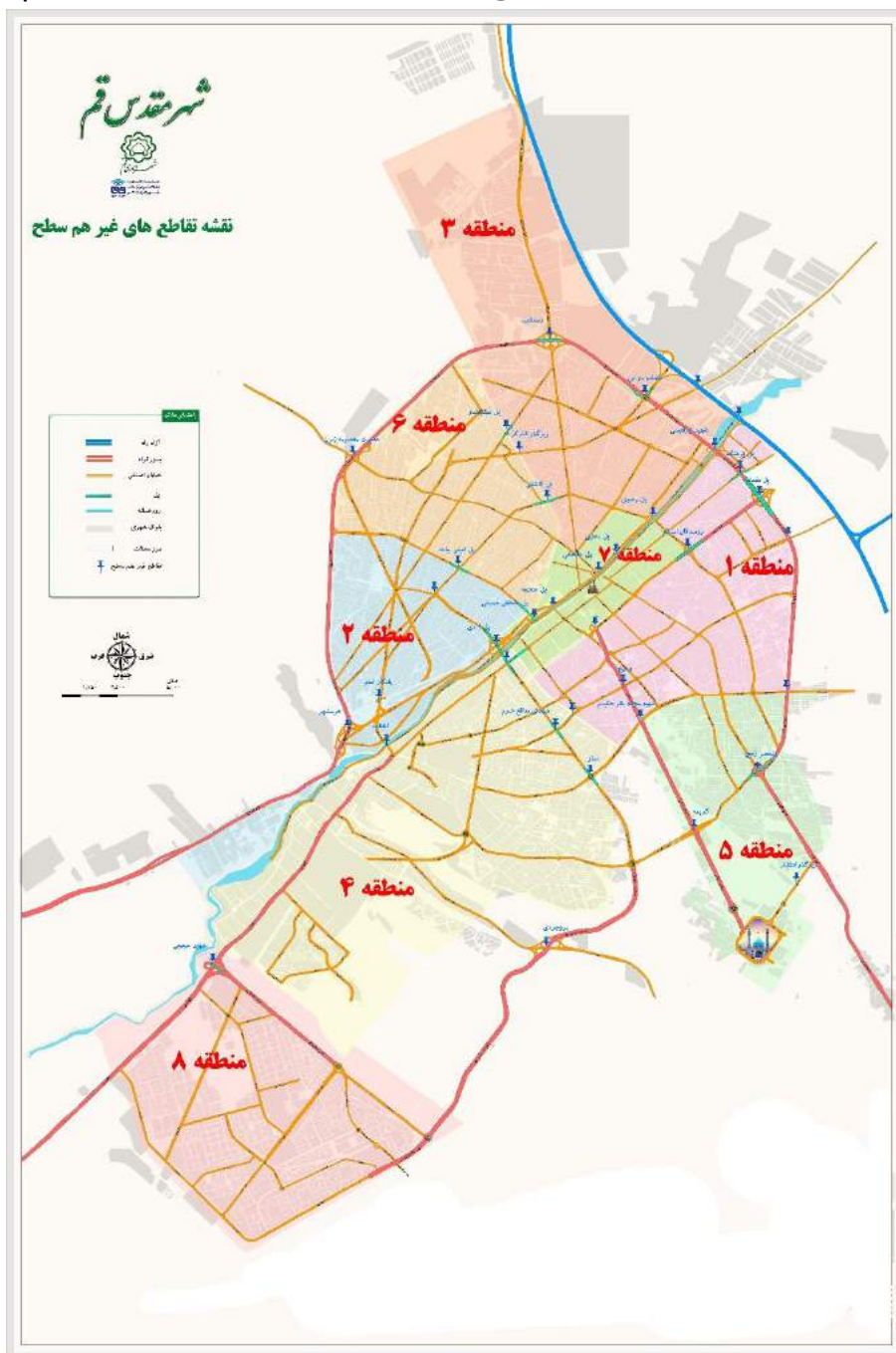
۴-۵- رده بندی عملکردی معابر شهر قم در سال ۱۴۱۲ بر اساس آیین نامه

طراحی معابر شهری

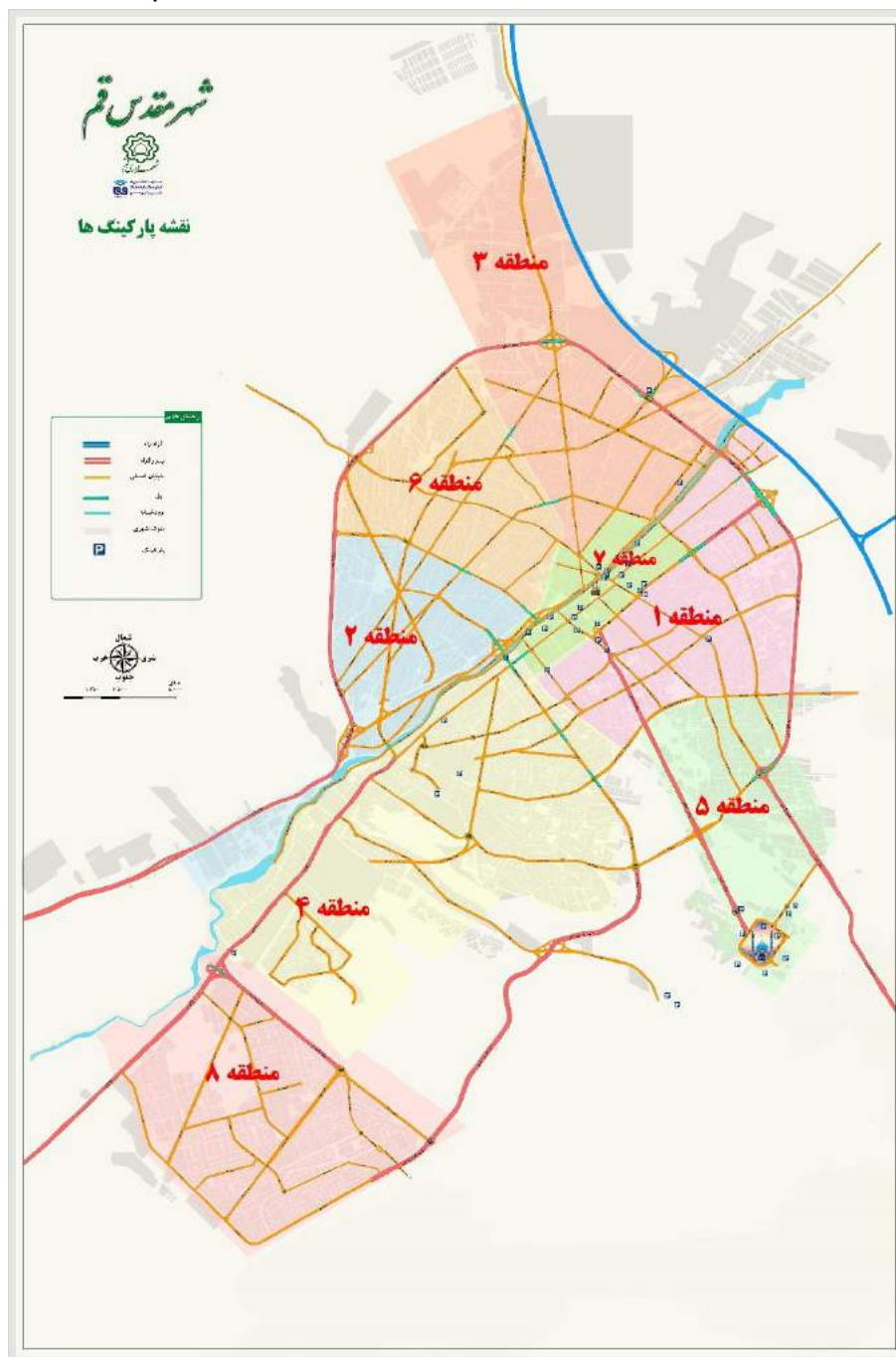


آمارنامه شهرداری قم ۱۴۰۱

۴-۶- جانمایی تقاطعهای غیر همسطح به تفکیک مناطق هشت گانه شهرداری قم

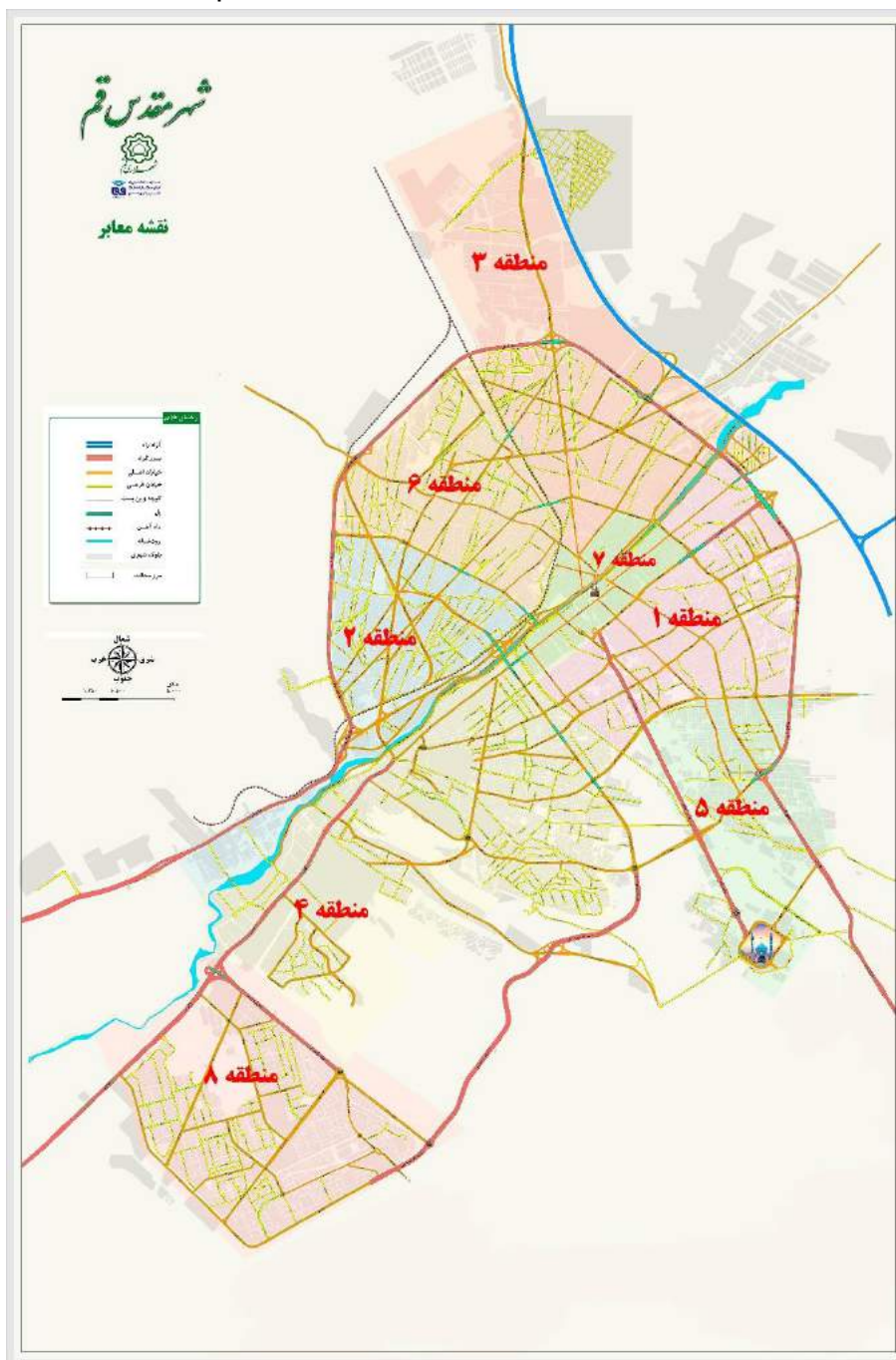


۴-۷- جانمایی پارکینگ‌ها به تفکیک مناطق هشت گانه شهرداری قم

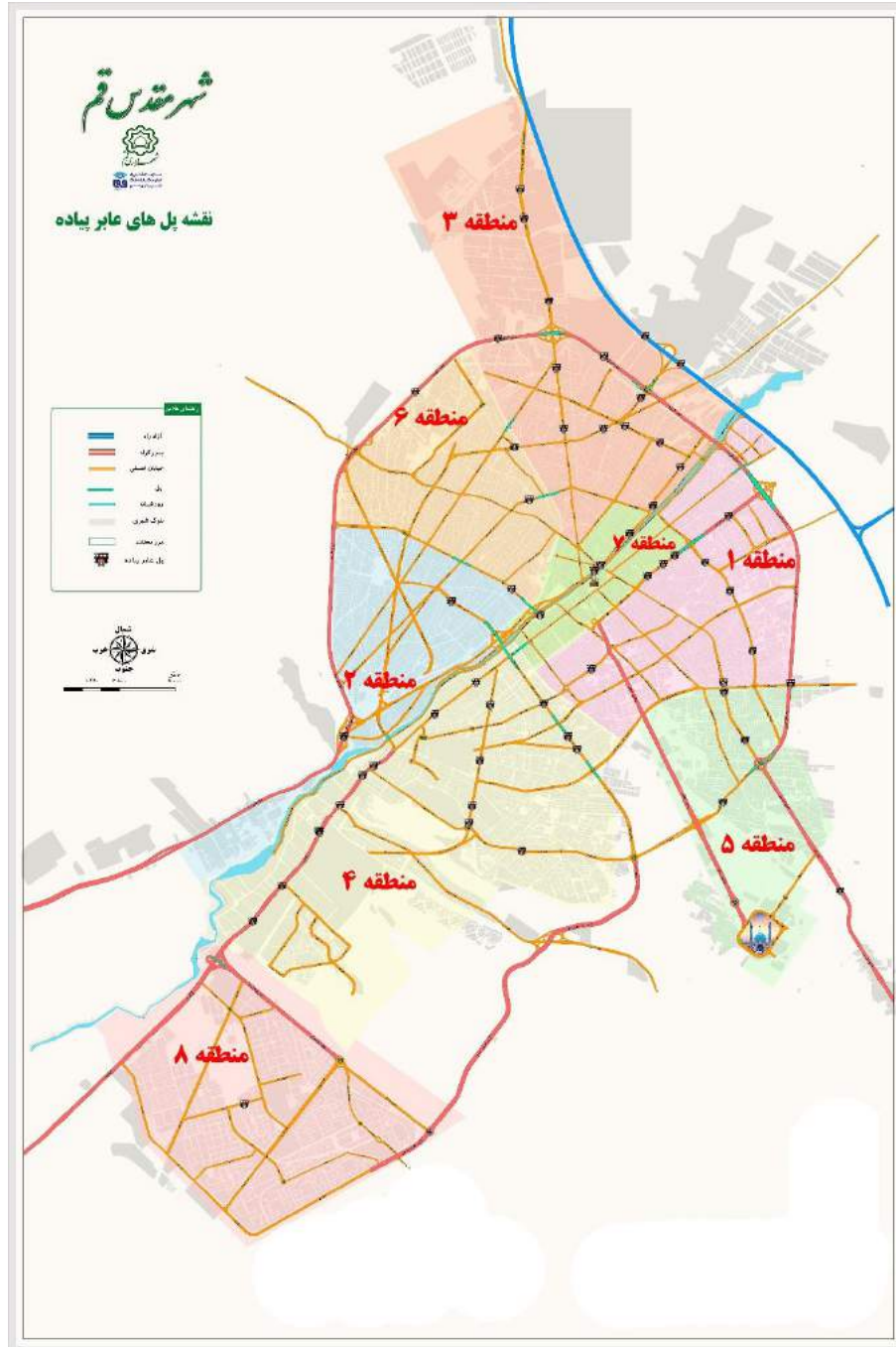


آمارنامه شهرداری قم ۱۴۰۱

۴-۸- جانمایی معابر به تفکیک مناطق هشت گانه شهرداری قم



۴-۹- جانمایی پل های عابر پیاده به تفکیک مناطق هشت گانه شهرداری قم



حمل و نقل درون شهری



تعداد کل اتوبوس فعال



متوسط عمر اتوبوسهای فعال



تعداد کل مسافر جا به جا شده با اتوبوس

۲۰,۷۲۵,۳۵۲

سهام اتوبوس از سفرهای درون شهری

۱۱ درصد

درصد استفاده از کارت بلیت

۸۱ درصد

تعداد کل تاکسی های فعال ۵,۹۱۴

تعداد تاکسی های گازسوز ۵,۵۹۳



تعداد کل مسافر جابجا شده توسط تاکسی ۴۲,۸۷۶,۵۰۰

متوسط عمر تاکسی ها ۱۰ سال



فصل پنجم: معاونت فنی و عمرانی

تعاریف و مفاهیم

انواع آسفالت: آسفالت (۰-۱۲)، (۰-۱۹) و (۰-۲۵)، اندازه دانه بندی مصالح تشکیل دهنده آن به ترتیب کمتر از ۱۲، ۱۹ و ۲۵ میلیمتر می باشد

پروژه عمرانی: مجموعه فعالیت‌های منظم و برنامه‌ریزی شده‌ای که هدف آن ایجاد عمران و آبادی می باشد.

قطار شهری (به فرانسوی "مترو"): گونه‌ای سامانه ترابری همگانی است که بیشتر در منطقه‌های شهری در تونل‌ها یا ریل‌های مرتفع غیر همسطح حرکت می کند ایجاد شده است.

آمارنامه شهرداری قم ۱۴۰۱

۵-۱- جدول پروژه‌های عمرانی: سال ۱۴۰۱ (منطقه یک)

| ردیف | عنوان قلم | واحد | مقدار |
|------|--|---------------------------------|--------|
| ۱ | تعداد پروژه های عمرانی آغاز شده در سال | کمتر از ۱ میلیارد ریال | ۶ |
| | | از ۱ میلیارد تا ۱۰ میلیارد ریال | ۳۱ |
| | | بیش از ۱۰ میلیارد ریال | ۸ |
| ۲ | تعداد پروژه های عمرانی به بهره برداری رسیده در سال | کمتر از ۱ میلیارد ریال | ۵ |
| | | از ۱ میلیارد تا ۱۰ میلیارد ریال | ۲۷ |
| | | بیش از ۱۰ میلیارد ریال | ۲ |
| ۳ | توسط سازمان عمران | تن | ۱۵۰ |
| | | مترمربع | ۱۲۰۰ |
| | توسط مناطق | تن | ۱۵۰۰۰ |
| | | مترمربع | ۱۰۴۰۰۰ |

مأخذ- معاونت امور زیربنایی منطقه ۱ شهرداری قم

۵-۲- جدول پروژه‌های عمرانی: سال ۱۴۰۱ (منطقه دو)

| ردیف | عنوان قلم | واحد | مقدار |
|------|--|---------------------------------|--------|
| ۱ | تعداد پروژه های عمرانی آغاز شده در سال | کمتر از ۱ میلیارد ریال | ۴ |
| | | از ۱ میلیارد تا ۱۰ میلیارد ریال | ۵۲ |
| | | بیش از ۱۰ میلیارد ریال | ۶ |
| ۲ | تعداد پروژه های عمرانی به بهره برداری رسیده در سال | کمتر از ۱ میلیارد ریال | ۴ |
| | | از ۱ میلیارد تا ۱۰ میلیارد ریال | ۵۰ |
| | | بیش از ۱۰ میلیارد ریال | ۶ |
| ۳ | توسط سازمان عمران | تن | ۲۰۵۰۰ |
| | | مترمربع | ۱۵۰۰۰۰ |
| | توسط مناطق | تن | ۱۱۵۰۰ |
| | | مترمربع | ۱۰۰۰۰۰ |

مأخذ- معاونت امور زیربنایی منطقه ۲ شهرداری قم

مدیریت شهری - معاونت فنی و عمرانی

۵-۳- جدول پروژه‌های عمرانی: سال ۱۴۰۱ (منطقه سه)

| ردیف | عنوان قلم | واحد | مقدار | |
|------|--|---------------------------------|---------|-------|
| ۱ | تعداد پروژه های عمرانی آغاز شده در سال | کمتر از ۱ میلیارد ریال | ۱ | |
| | | از ۱ میلیارد تا ۱۰ میلیارد ریال | ۱۰ | |
| | | بیش از ۱۰ میلیارد ریال | ۸ | |
| ۲ | تعداد پروژه های عمرانی به بهره برداری رسیده در سال | کمتر از ۱ میلیارد ریال | ۱ | |
| | | از ۱ میلیارد تا ۱۰ میلیارد ریال | ۱۰ | |
| | | بیش از ۱۰ میلیارد ریال | ۸ | |
| ۳ | آسفالت پخش شده در سال | توسط سازمان عمران | تن | ۴۸۰۰ |
| | | | مترمربع | ۳۵۰۰۰ |
| | | توسط مناطق | تن | ۱۰۰۰۰ |
| | | | مترمربع | ۷۳۰۰۰ |

مأخذ- معاونت امور زیربنایی منطقه ۳ شهرداری قم

۵-۴- جدول پروژه‌های عمرانی: سال ۱۴۰۱ (منطقه چهار)

| ردیف | عنوان قلم | واحد | مقدار | |
|------|--|---------------------------------|---------|--------|
| ۱ | تعداد پروژه های عمرانی آغاز شده در سال | کمتر از ۱ میلیارد ریال | ۰ | |
| | | از ۱ میلیارد تا ۱۰ میلیارد ریال | ۸۰ | |
| | | بیش از ۱۰ میلیارد ریال | ۸ | |
| ۲ | تعداد پروژه های عمرانی به بهره برداری رسیده در سال | کمتر از ۱ میلیارد ریال | ۰ | |
| | | از ۱ میلیارد تا ۱۰ میلیارد ریال | ۷۶ | |
| | | بیش از ۱۰ میلیارد ریال | ۶ | |
| ۳ | آسفالت پخش شده در سال | توسط مناطق | تن | ۲۰۰۰۰ |
| | | | مترمربع | ۱۶۰۰۰۰ |

مأخذ- معاونت امور زیربنایی منطقه ۴ شهرداری قم

آمارنامه شهرداری قم ۱۴۰۱

۵-۵- جدول پروژه‌های عمرانی: سال ۱۴۰۱ (منطقه پنج)

| ردیف | عنوان قلم | واحد | مقدار | |
|------|--|---------------------------------|---------|--------|
| ۱ | تعداد پروژه های عمرانی آغاز شده در سال | کمتر از ۱ میلیارد ریال | ۰ | |
| | | از ۱ میلیارد تا ۱۰ میلیارد ریال | ۲۹ | |
| | | بیش از ۱۰ میلیارد ریال | ۶ | |
| ۲ | تعداد پروژه های عمرانی به بهره برداری رسیده در سال | کمتر از ۱ میلیارد ریال | ۰ | |
| | | از ۱ میلیارد تا ۱۰ میلیارد ریال | ۲۳ | |
| | | بیش از ۱۰ میلیارد ریال | ۲ | |
| ۳ | آسفالت پخش شده | توسط سازمان عمران | تن | ۵۰۰ |
| | | | مترمربع | ۳۸۰۰ |
| | | توسط مناطق | تن | ۱۵۰۰۰ |
| | | | مترمربع | ۱۱۳۷۰۰ |

مأخذ- معاونت امور زیربنایی منطقه ۵ شهرداری قم

۵-۶- جدول پروژه‌های عمرانی: سال ۱۴۰۱ (منطقه شش)

| ردیف | عنوان قلم | واحد | مقدار | |
|------|--|---------------------------------|---------|--------|
| ۱ | تعداد پروژه های عمرانی آغاز شده در سال | کمتر از ۱ میلیارد ریال | ۰ | |
| | | از ۱ میلیارد تا ۱۰ میلیارد ریال | ۵۰ | |
| | | بیش از ۱۰ میلیارد ریال | ۲ | |
| ۲ | تعداد پروژه های عمرانی به بهره برداری رسیده در سال | کمتر از ۱ میلیارد ریال | ۰ | |
| | | از ۱ میلیارد تا ۱۰ میلیارد ریال | ۵۰ | |
| | | بیش از ۱۰ میلیارد ریال | ۱ | |
| ۳ | آسفالت پخش شده | توسط سازمان عمران | تن | ۲۵۰۰ |
| | | | مترمربع | ۲۱۵۰۰ |
| | | توسط مناطق | تن | ۱۴۶۰۰ |
| | | | مترمربع | ۱۰۵۰۰۰ |

مأخذ- معاونت امور زیربنایی منطقه ۶ شهرداری قم

مدیریت شهری - معاونت فنی و عمرانی

۵-۷- جدول پروژه‌های عمرانی: سال ۱۴۰۱ (منطقه هفت)

| ردیف | عنوان قلم | واحد | مقدار |
|------|--|---------------------------------|---------------|
| ۱ | تعداد پروژه های عمرانی آغاز شده در سال | کمتر از ۱ میلیارد ریال | ۳ مورد |
| | | از ۱ میلیارد تا ۱۰ میلیارد ریال | ۲۴ مورد |
| | | بیش از ۱۰ میلیارد ریال | ۴ مورد |
| ۲ | تعداد پروژه های عمرانی به بهره برداری رسیده در سال | کمتر از ۱ میلیارد ریال | ۳ مورد |
| | | از ۱ میلیارد تا ۱۰ میلیارد ریال | ۲۴ مورد |
| | | بیش از ۱۰ میلیارد ریال | ۴ مورد |
| ۳ | آسفالت پخش شده | توسط مناطق | ۵۸۳۳ تن |
| | | | ۵۰۷۰۰ مترمربع |

مأخذ- معاونت امور زیربنایی منطقه ۷ شهرداری قم

۵-۸- جدول پروژه‌های عمرانی: سال ۱۴۰۱ (منطقه هشت)

| ردیف | عنوان قلم | واحد | مقدار |
|------|--|---------------------------------|---------------|
| ۱ | تعداد پروژه های عمرانی آغاز شده در سال | کمتر از ۱ میلیارد ریال | ۷ مورد |
| | | از ۱ میلیارد تا ۱۰ میلیارد ریال | ۲۶ مورد |
| | | بیش از ۱۰ میلیارد ریال | ۴ مورد |
| ۲ | تعداد پروژه های عمرانی به بهره برداری رسیده در سال | کمتر از ۱ میلیارد ریال | ۷ مورد |
| | | از ۱ میلیارد تا ۱۰ میلیارد ریال | ۲۳ مورد |
| | | بیش از ۱۰ میلیارد ریال | ۲ مورد |
| ۳ | آسفالت پخش شده | توسط سازمان عمران | ۹۳۰۰ تن |
| | | | ۸۰۰۰۰ مترمربع |
| | | توسط مناطق | ۱۱۰۰ تن |
| | | | ۱۲۰۰۰ مترمربع |

مأخذ- معاونت امور زیربنایی منطقه ۸ شهرداری قم

آمارنامه شهرداری قم ۱۴۰۱

۵-۹- فعالیتهای سازمان قطارهای شهری: تا پایان سال ۱۴۰۱

| مقدار | واحد | عنوان قلم |
|-------|---------|----------------------------------|
| ۳ | مسیر | تعداد مسیر پیش بینی شده |
| ۳۵ | کیلومتر | طول کل مسیرهای پیش بینی شده |
| ۱۲/۳ | کیلومتر | احداث تونل |
| ۱۲ | کیلومتر | میزان ریل گذاری |
| ۵۷۶۰۰ | مترمربع | مساحت زمین تملک شده برای ایستگاه |
| ۲ | ایستگاه | تعداد ایستگاه ساخته شده |

مأخذ- سازمان قطار شهری- شهرداری قم





تعداد پروژه های عمرانی آغاز شده در سال ۱۴۰۱

منطقه ۳:

۱۹

منطقه ۱:

۴۵

منطقه ۴:

۸۸

منطقه ۲:

۶۲



منطقه ۷:

۳۱

منطقه ۵:

۳۵

منطقه ۸:

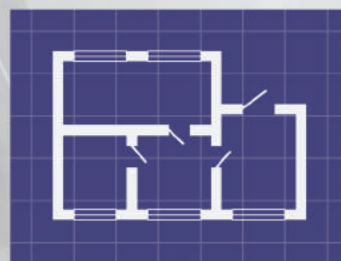

۳۷

منطقه ۶:

۵۲



پروژه های عمرانی به بهره برداری رسیده در سال ۱۴۰۱



منطقه: ۵

۲۵

منطقه: ۱

۳۴

منطقه: ۶

۵۱



منطقه: ۲

۶۰

منطقه: ۷

۳۱

منطقه: ۳

۱۹

منطقه: ۸

۳۲



منطقه: ۴

۸۲



فصل ششم: معاونت خدمات شهری

تعاریف و مفاهیم

فضای سبز: فضای بازی که بخش عمده آن از گیاه پوشیده شده و دارای بازدهی اکولوژیکی و اجتماعی می باشد.

فضای سبز شهری: فضای سبزی که در محدوده و حریم شهری است و شامل دوگروه عمومی و غیرعمومی می باشد.

فضای سبز تحت پوشش شهرداری: همان فضای سبز عمومی می باشد که شامل: میدان، لچکی، پارکها، بلوارها و کمربند سبز می باشد.

کمربند سبز: فضای سبزی که بر اساس ضوابط معین برای جلوگیری از رشد بی رویه شهر و کنترل گسترش آن ایجاد، و علاوه بر کارکرد اکولوژیکی بر اساس موقعیت مکانی و امکانات پیش بینی شده در آن، می تواند دارای کارکرد اجتماعی نیز باشد.

پارک: فضای سبز عمومی که در محدوده و حریم شهری و یا محدوده روستایی واقع شده و به حداقل امکانات تفریحی و رفاهی مجهز باشد، که شامل پارکهای شهری (همسایگی، محله ای، ناحیه ای، منطقه ای، بزرگ) و جنگلی می باشد.

پارک همسایگی: پارکی که در یک واحد همسایگی قرار گرفته و مساحتی کمتر از نیم هکتار داشته باشد.

پارک محله ای: پارکی که در محله قرار دارد و مساحت آن حدود دو برابر پارک همسایگی (یک هکتار) است.

پارک شهری: مابقی پارک ها جزء پارک شهری محسوب شده است.

پارک جنگلی: یک مجموعه جنگلی در محدوده شهر که در جهت تامین هدفهای تفریحی، جلب توریسم اقتصادی و زیست محیطی مدیریت و مورد استفاده عموم قرار می گیرند. و به دو صورت مصنوعی و طبیعی می باشد.

پسماند (Waste): یا زباله به مواد جامد، مایع و گاز (غیر از فاضلاب) گفته می شود که بطور مستقیم یا غیر مستقیم حاصل فعالیت انسان بوده و از نظر تولید کننده زاید تلقی می شود.

زباله خانگی: بخشی از پسماند شهری می باشد که توسط شهروندان در منازل تولید می شود که به صورت مرتب از درب منازل جمع آوری می گردد.

پسماند تر: مواد غیرقابل استفاده برای شهروندان حاصل از فعالیت های روزمره شامل باقیمانده مواد خوراکی، سبزی و میوه.

آمارنامه شهرداری قم ۱۴۰۱

پسماند خشک: مواد غیرقابل استفاده برای شهروندان یا مواد غیرآلی شامل انواع پلیمرهای لاستیک و پلاستیک، کاغذ و مقوا، منسوجات، چرم، شیشه، چوب که درصد مهمی از آنها ارزش بازیافت دارند.

آتش نشانی: فعالیتهایی که به منظور پیشگیری و اطفاء حریق و حفظ جان و مال مردم در مقابل آتش سوزی انجام می شود.

ایستگاه آتش نشانی شهری: مکانی است تحت مالیکت و نظارت شهرداری متشکل از سه بخش جایگاه خودرویی و لوازم و تجهیزات، محل استقرار و انتظار نیروها و بخش اداری- آموزشی که جهت ایفای وظیفه آتش نشانی بر اساس ضوابط و دستورالعملها در محلی مستقل از ساختمان شهرداری احداث شده است.

سازمان آتش نشانی و خدمات ایمنی شهرداری: سازمانی است که بر طبق اساسنامه خود وابسته به شهرداری بوده و وظیفه آتش نشانی را در چارچوب قوانین جاری به انجام می رساند.

حادثه: واقعه ای که در آن حریقی رخ نداده و فقط خسارت جانی و مالی داشته باشد.

حریق: واقعه ای که در آن آتش سوزی رخ داده باشد.

آرامستان: مکانی برای دفن درگذشتگان که دارای امکانات موردنیاز باشد.

میدان میوه و تره بار: مکانهای عمده فروشی و خرده فروشی متمرکز محصولات و فرآورده های کشاورزی و دامی، که شهرداری بر آن نظارت دارد.

بازارهای میوه و تره بار و ارزاق عمومی: اماکن و بازارهایی که توسط شهرداری ها به منظور ارائه ارزاق عمومی و عرضه میوه و تره بار به شهروندان به صورت دائمی و موقت در سطح شهر ایجاد می گردد

غرفه: فضای تفکیک شده در یکی از بازارهای کلان، منطقه ای، ناحیه ای و محله ای که دارای کاربری خاص غالب در عرضه و فروش یکی از محصولات و فرآورده های کشاورزی و دامی است.

کیوسک: اتاقک های منقولی که بنا به ضرورت و اخذ مجوزهای قانونی لازم در مقاطع زمانی و مکانی مشخص برای کاربریهایی نظیر فروش مطبوعات مواد خوراکی، گل، یخ و ... استفاده می شود.

مدیریت بحران: فرآیند عملکرد و برنامه ریزی مقامات دولتی، دستگاههای اجرایی، شهرداری و سازمان عمومی غیردولتی است که با مشاهده، تجزیه و تحلیل بحران بصورت یکپارچه، جامع، هماهنگ و با استفاده از ابزارهای موجود تلاش می کنند تا از بحران پیشگیری نمایند یا در صورت وقوع آن در جهت کاهش آثار، ایجاد آمادگی لازم، مقابله، امدادسانی سریع و بهبود اوضاع تا رسیدن به وضعیت عادی و بازسازی تلاش کنند.

مانور: به کارگیری تمام مهارت ها و آموزشهای دیده شده که در محلی برای کسب آمادگی بیشتر و برای حفظ جان اجرا می شود که البته واقعیت ندارد و فقط یک آزمایش می باشد.

خلاصه فصل:

مساحت فضای سبز در اختیار شهر قم (جنگلی، تفرجگاهی و معابر و میادین) ۲۶،۵۰۴،۹۵۵ مترمربع می باشد که با در نظر گرفتن جمعیت حدود ۱،۳۲۴،۰۰۰ نفر سرانه هر فرد ۲۰.۰۱ مترمربع می باشد.

مساحت فضای سبز تفرجگاهی شهر قم ۳،۸۷۸،۹۷۰ مترمربع شامل ۳۷۴ پارک شهری می باشد که منطقه ۴ با تعداد ۱۰۲ پارک شهری با مساحت ۱،۴۹۲،۸۴۵ مترمربع بیشترین فضای سبز تفرجگاهی و منطقه ۷ با تعداد ۲۰ پارک شهری با مساحت ۱۴۰،۹۷۶ مترمربع کمترین فضای سبز تفرجگاهی را به خود اختصاص داده است.

شهر قم دارای ۲۴ ایستگاه آتش نشانی است که سهم مناطق ۱، ۲ و ۵ از این تعداد هر منطقه دو ایستگاه می باشد. تعداد ۱۹۲۱ عملیات آتش نشانی برای مقابله با حریق توسط این ۲۴ ایستگاه در طی سال ۱۴۰۱ انجام گرفته است که بطور میانگین هر ایستگاه حدود ۸۰ عملیات مقابله با حریق در طول سال داشته است. ایستگاه‌های واقع در منطقه ۴ با ۳۲۰ عملیات پرکارترین و ایستگاه‌های منطقه ۷ با ۹۶ عملیات مقابله با حریق کم‌کارترین ایستگاه‌ها بوده‌اند. همچنین این ایستگاه‌ها در تیرماه با ۲۰۸ عملیات پرکارترین و در آبانماه با ۱۲۲ عملیات، کم‌کارترین روزهای کاری را تجربه نموده‌اند.

اتصال سیم برق با ۳۹۷ مورد حریق بیشترین عامل وقوع آتش سوزی در سال ۱۴۰۱ بوده است. تعداد عملیات آتش نشانی برای مقابله با حادثه نیز در سال ۱۴۰۱ برابر ۱۵۶۶ مورد بوده که نسبت به سال گذشته ۶۲ مورد افزایش داشته است. بیشترین حادثه رخ داده که منجر به اعزام تیم‌های آتش نشانی شده است محبوس شدن افراد با ۱۰۰۶ مورد می‌باشد.

سال ۱۴۰۱ در شهر قم روزانه حدود ۶۴۰ تن پسماند جمع‌آوری شده که ۴/۶۷ تن آن مربوط به پسماندهای بیمارستانی بوده است. مناطق ۱ و ۴ هر کدام با روزانه حدود ۱۰۶ تن بیشترین و منطقه ۷ با ۴۱ تن کمترین پسماند را تولید می‌کنند.

سال گذشته در مجموع ۲۳۸،۳۴۵ تن پسماند در شهر قم تولید شده که ۷۶ درصد از این مقدار به روش بهداشتی دفن گردیده همچنین از ۱۸۳۶۹ تن پسماند خشک جمع‌آوری شده ۸۹ درصد جمع‌آوری شده در مبداء بوده است.

آمارنامه شهرداری قم ۱۴۰۱

۱-۶- وسعت پارکهای عمومی و فضای سبز شهری: سال ۱۴۰۱ (هکتار)

| وسعت کل فضای سبز تحت پوشش شهرداری | وسعت فضای سبز شهری | پارکهای عمومی | |
|-----------------------------------|--------------------|---------------|------|
| | | تعداد | وسعت |
| ۲۶۵۰ | ۶۷۸ | ۴۱۶ | ۱۹۸۱ |

مأخذ- سازمان پارکها و فضای سبز- شهرداری قم

۲-۶- آمار فضای سبز: سال ۱۴۰۱

| عنوان قلم | واحد | مقدار |
|---|-----------|---------------|
| مساحت کل فضای سبز شهری | مترمربع | ۶,۷۸۴,۷۵۶ |
| مساحت فضای سبز تحت پوشش شهرداری | مترمربع | ۲۶,۵۰۴,۹۵۵ |
| تعداد کل پارکها | عدد | ۴۱۶ |
| مساحت کل پارکها | مترمربع | ۱۹,۸۱۵,۰۵۷ |
| تعداد پارکهای شهری | عدد | ۳۸۰ |
| مساحت پارکهای شهری | مترمربع | ۳,۸۷۸,۹۷۰ |
| تعداد پارکهای جنگلی | مورد | ۳۶ |
| مساحت پارکهای جنگلی | مترمربع | ۱۵,۹۳۶,۰۸۷ |
| مجموع هزینه نگهداری فضای سبز تحت پوشش شهرداری | هزار ریال | ۲,۲۹۶,۰۰۰,۰۰۰ |

مأخذ- سازمان پارکها و فضای سبز- شهرداری قم

۳-۶- مقایسه سرانههای فضای سبز طی سال های ۱۳۹۷ تا ۱۴۰۱

| سرانه | ۱۳۹۷ | ۱۳۹۸ | ۱۳۹۹ | ۱۴۰۰ | ۱۴۰۱ |
|--------------|-------|-------|-------|-------|-------|
| سرانه تفریحی | ۲/۳۱ | ۲/۴۵ | ۲/۶۶ | ۲/۷۳ | ۲/۸۹ |
| سرانه شهری | ۴.۳۶ | ۴.۵۸ | ۴.۸ | ۴.۸۹ | ۵.۰۶ |
| سرانه جنگلی | ۱۵/۰۳ | ۱۵/۲۸ | ۱۵/۲۱ | ۱۵/۱ | ۱۴/۷۱ |
| سرانه کل | ۱۹.۳۹ | ۱۹.۸۶ | ۲۰.۰۲ | ۲۰.۰۰ | ۲۰.۰۵ |

مأخذ- سازمان پارکها و فضای سبز- شهرداری قم

مدیریت شهری - معاونت خدمات شهری

۴-۶- آمار مساحت کل فضای سبز به تفکیک مناطق شهری: سال ۱۴۰۱ (متر مربع)

| مناطق شهری | مساحت کل فضای سبز | مساحت رفیوژ، جزیره ترافیکی و میدان | مساحت کمربند سبز | مساحت پارک جنگلی | مساحت اماکن و باغات نیمه دولتی* |
|------------|-------------------|------------------------------------|------------------|------------------|---------------------------------|
| مجموع | ۲۶,۵۰۴,۹۵۵ | ۲,۹۰۵,۷۸۶ | ۱۹,۷۲۰,۱۹۹ | ۱۹,۷۲۰,۱۹۹ | ۵,۳۲۱,۸۹۰ |
| منطقه ۱ | ۲,۲۸۹,۳۱۲ | ۳۴۰,۰۶۰ | ۱,۵۸۳,۵۵۹ | ۱,۵۸۳,۵۵۹ | ۱۹,۴۴۴ |
| منطقه ۲ | ۷,۴۵۹,۶۷۱ | ۳۹۰,۰۰۳ | ۶,۸۳۰,۵۲۹ | ۶,۸۳۰,۵۲۹ | ۲,۰۰۰,۰۰۰ |
| منطقه ۳ | ۴,۴۷۹,۸۸۳ | ۶۴۰,۱۸۵ | ۳,۰۴۷,۶۴۲ | ۳,۰۴۷,۶۴۲ | ۸۲,۲۳۷ |
| منطقه ۴ | ۷,۰۹۱,۸۸۷ | ۵۷۸,۳۸۶ | ۵,۰۳۰,۴۷۷ | ۵,۰۳۰,۴۷۷ | ۳,۰۴۸,۳۸۳ |
| منطقه ۵ | ۴۴۶,۰۴۱ | ۲۲۹,۸۹۹ | ۵۲,۹۸۳ | ۵۲,۹۸۳ | ۳,۵۰۰ |
| منطقه ۶ | ۱,۱۴۳,۵۶۲ | ۲۱۷,۰۸۸ | ۶۴۴,۹۵۰ | ۶۴۴,۹۵۰ | ۱,۵۰۰ |
| منطقه ۷ | ۲۱۸,۸۸۰ | ۷۶,۵۲۹ | ۱,۳۷۵ | ۱,۳۷۵ | ۳۵,۱۲۰ |
| منطقه ۸ | ۳,۳۷۵,۷۱۹ | ۴۳۳,۶۳۶ | ۲,۵۲۸,۶۸۳ | ۲,۵۲۸,۶۸۳ | ۱۳۱,۷۰۶ |

*جزء فضای سبز شهرداری محاسبه نشده اند، چون متولی آنها شهرداری نیست.

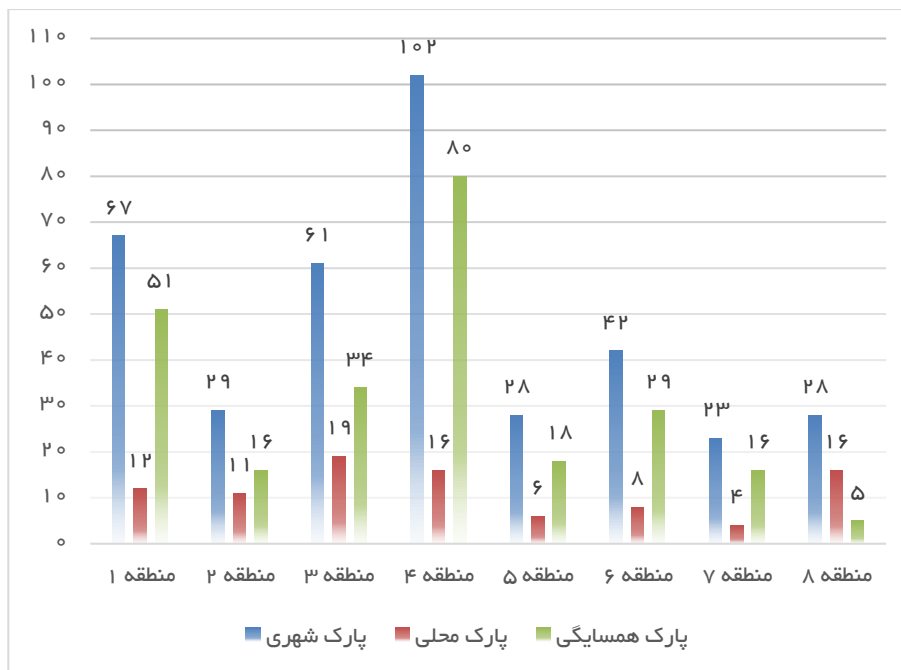
۴-۶- آمار مساحت کل فضای سبز به تفکیک مناطق شهری: سال ۱۴۰۱ (ادامه)

| مناطق شهری | پارک شهری | | پارک محلی | | پارک همسایگی | |
|------------|-----------|-----------|-----------|---------|--------------|---------|
| | تعداد | مساحت | تعداد | مساحت | تعداد | مساحت |
| مجموع | ۳۸۰ | ۳,۸۷۸,۹۷۰ | ۹۲ | ۸۹۵,۹۳۷ | ۲۴۹ | ۴۸۹,۷۵۸ |
| منطقه ۱ | ۶۷ | ۳۶۱,۶۷۱ | ۱۲ | ۱۲۲,۳۴۰ | ۵۱ | ۱۰۱,۵۷۱ |
| منطقه ۲ | ۲۹ | ۲۳۹,۱۳۹ | ۱۱ | ۹۱,۶۲۶ | ۱۶ | ۴۹,۸۰۲ |
| منطقه ۳ | ۶۱ | ۷۹۲,۰۵۶ | ۱۹ | ۲۰۷,۸۰۴ | ۳۴ | ۵۶,۱۶۳ |
| منطقه ۴ | ۱۰۲ | ۱,۴۹۲,۸۴۵ | ۱۶ | ۱۴۲,۱۸۷ | ۸۰ | ۱۳۹,۱۸۵ |
| منطقه ۵ | ۲۸ | ۱۵۷,۳۵۹ | ۶ | ۵۱,۱۲۶ | ۱۸ | ۴۴,۳۰۵ |
| منطقه ۶ | ۴۲ | ۲۸۱,۵۲۴ | ۸ | ۶۳,۴۸۰ | ۲۹ | ۵۵,۸۴۹ |
| منطقه ۷ | ۲۳ | ۱۴۰,۹۷۶ | ۴ | ۴۷,۰۱۳۰ | ۱۶ | ۳۰,۳۱۰ |
| منطقه ۸ | ۲۸ | ۴۱۳,۴۰۰ | ۱۶ | ۱۷۰,۲۴۴ | ۵ | ۱۲,۵۷۳ |

مأخذ- سازمان پارکها و فضای سبز- شهرداری قم

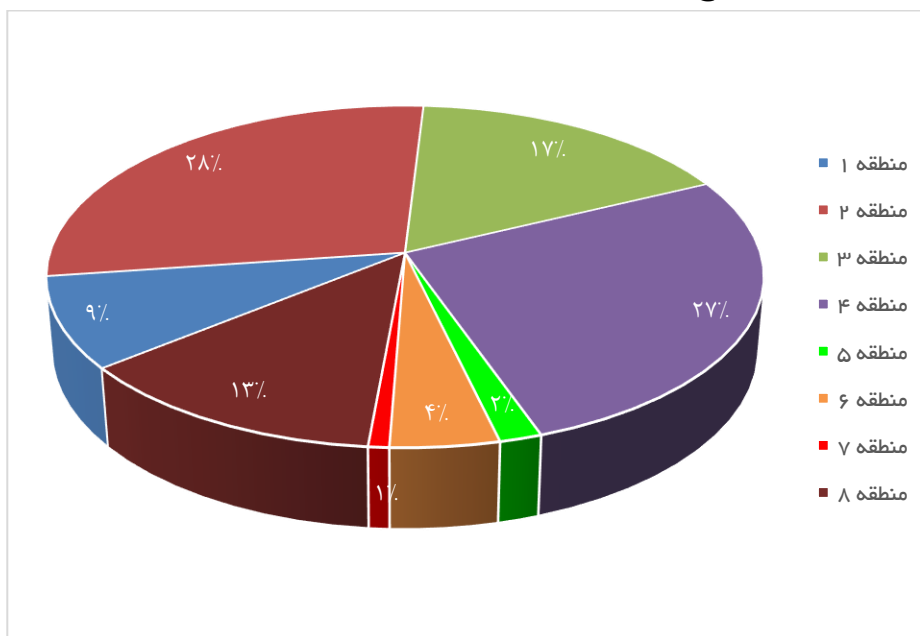
آمارنامه شهرداری قم ۱۴۰۱

۶-۲- تعداد پارک های محلی، همسایگی و شهری به تفکیک مناطق شهرداری: سال ۱۴۰۱



منبنا: جدول ۴-۶

۶-۳- مقایسه مجموع فضای سبز به تفکیک مناطق شهرداری: سال ۱۴۰۱ (درصد)



منبنا: جدول ۴-۶

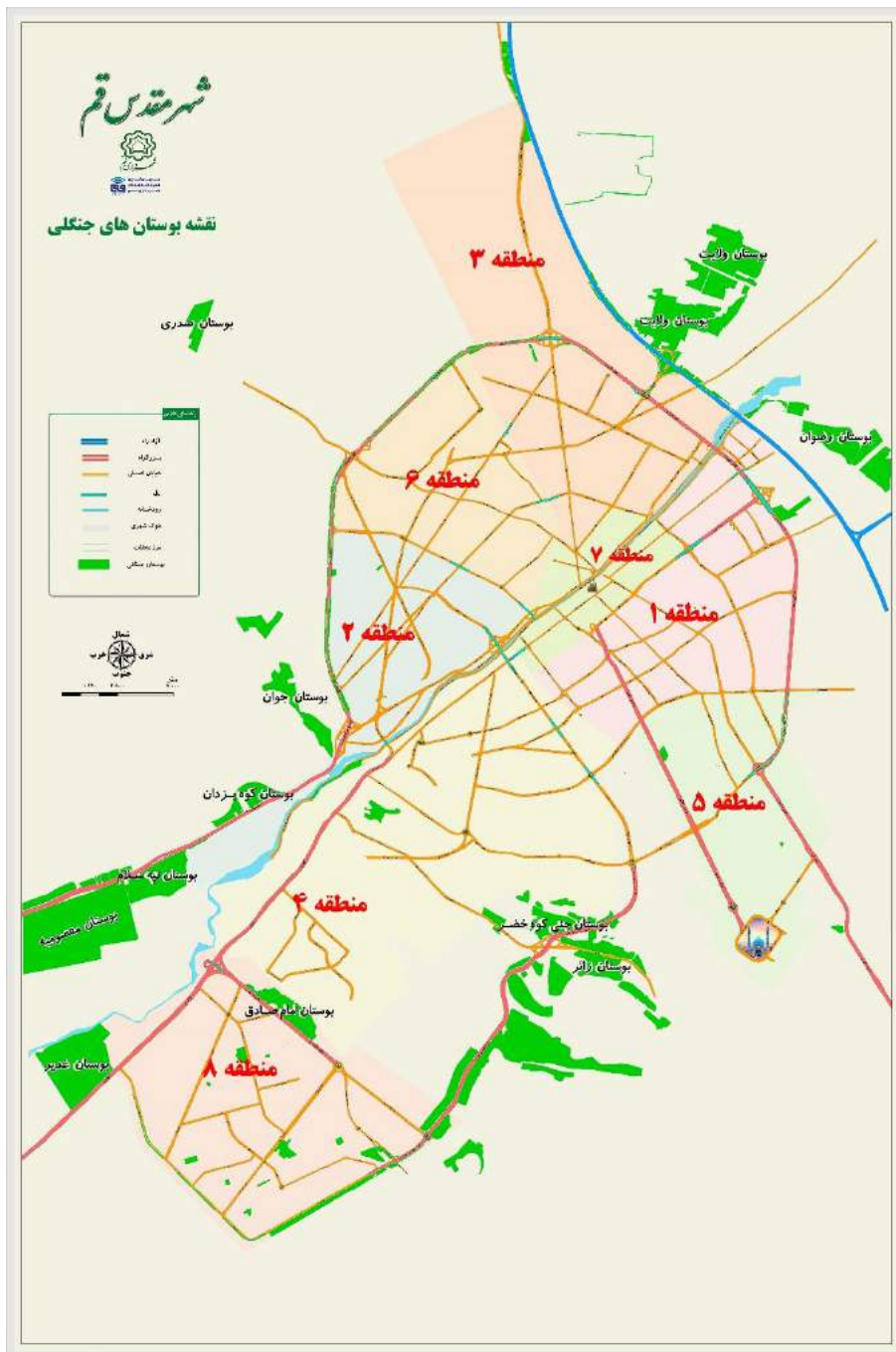
مدیریت شهری - معاونت خدمات شهری

۶-۱- جانمایی بوستان‌ها به تفکیک مناطق هشت گانه شهرداری قم



آمارنامه شهرداری قم ۱۴۰۱

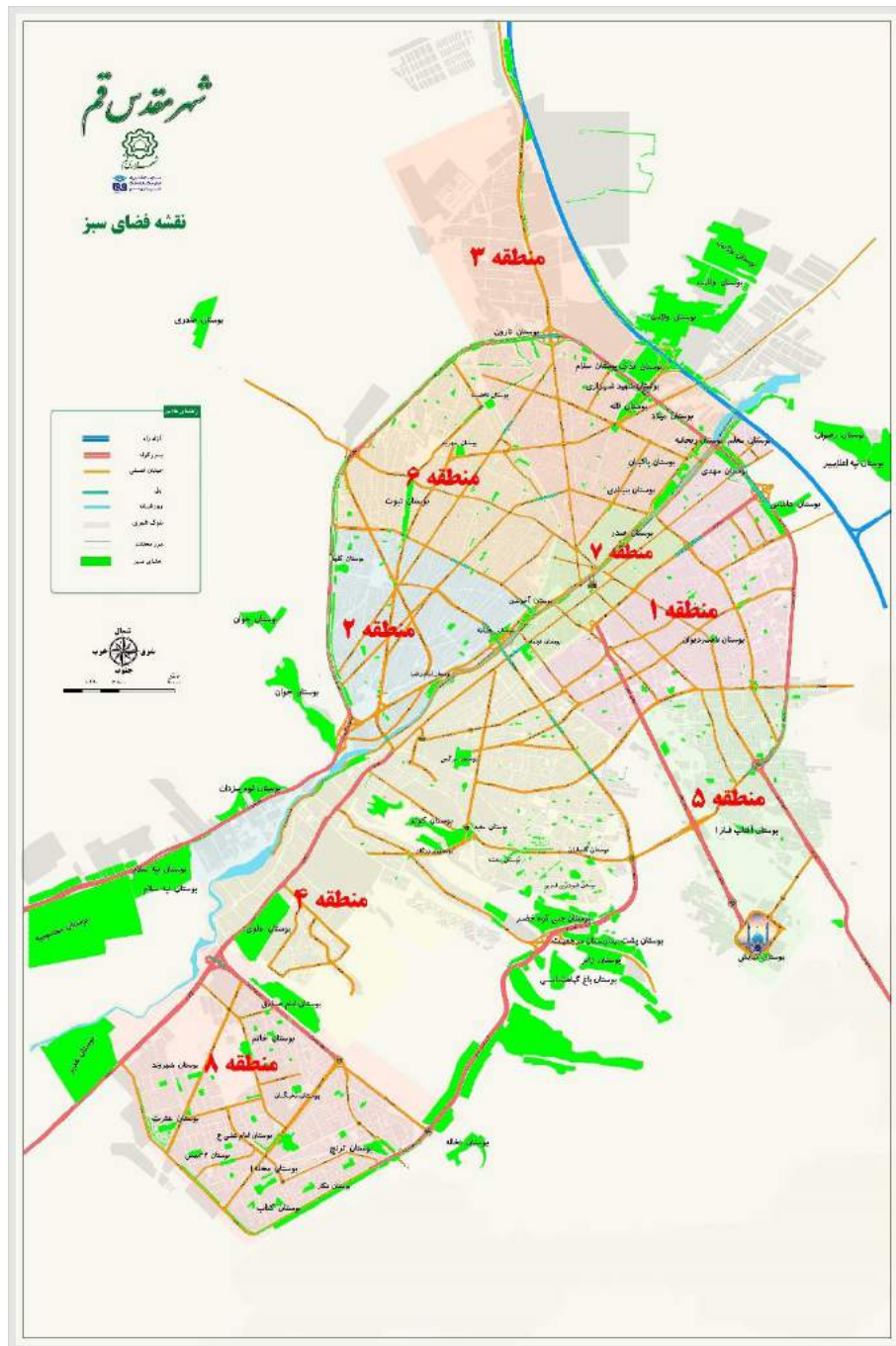
۶-۲- جانمایی لکه های سبز شهری- فراشهری به تفکیک مناطق هشت گانه شهرداری قم



مدیریت شهری - معاونت خدمات شهری

۳-۶- جانمایی پراکندگی فضای سبز شهری به تفکیک مناطق هشت گانه

شهرداری قم



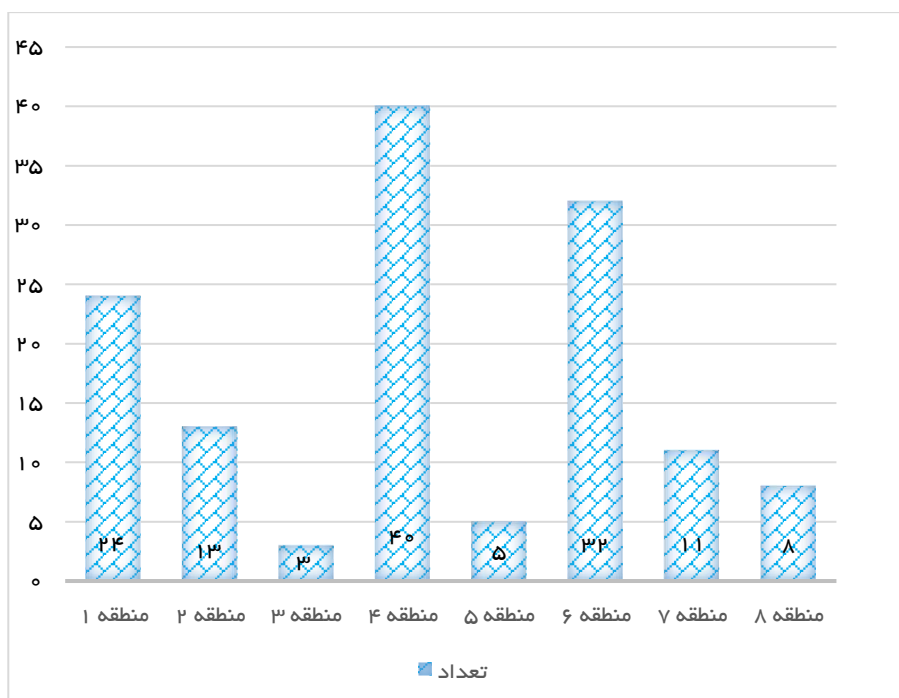
آمارنامه شهرداری قم ۱۴۰۱

۵-۶- آمار نقاشی های دیواری موجود در شهر به تفکیک منطقه: سال ۱۴۰۱ (متر مربع)

| منطقه | تعداد | مساحت |
|---------|-------|-------|
| مجموع | ۱۳۶ | ۱۳۴۰۵ |
| منطقه ۱ | ۲۴ | ۲۳۰۷ |
| منطقه ۲ | ۱۳ | ۱۱۴۸ |
| منطقه ۳ | ۳ | ۷۶۶ |
| منطقه ۴ | ۴۰ | ۴۶۱۵ |
| منطقه ۵ | ۵ | ۸۰۰ |
| منطقه ۶ | ۳۲ | ۲۳۰۷ |
| منطقه ۷ | ۱۱ | ۶۹۲ |
| منطقه ۸ | ۸ | ۷۷۰ |

مأخذ- سازمان زیباسازی - شهرداری قم

۴-۶- تعداد نقاشی های دیواری به تفکیک منطقه: سال ۱۴۰۱ (متر مربع)



مبنا: جدول ۵-۶

مدیریت شهری - معاونت خدمات شهری

۶-۶- آمار مبلمان نصب شده در شهر به تفکیک منطقه: سال ۱۴۰۱ (تعداد)

| منطقه | نیمکت | سطل زباله | اجزای موضوعی پارک |
|--------------|------------|------------|-------------------|
| مجموع | ۲۸۷ | ۳۳۸ | ۳۲ |
| منطقه ۱ | ۱۹ | ۱۲ | ۱۰ |
| منطقه ۲ | ۶۵ | ۳۴ | ۰ |
| منطقه ۳ | ۲۲ | ۴۰ | ۱۱ |
| منطقه ۴ | ۱۱۰ | ۱۳۰ | ۱۱ |
| منطقه ۵ | ۰ | ۳۵ | ۰ |
| منطقه ۶ | ۲۱ | ۴۵ | ۰ |
| منطقه ۷ | ۳۲ | ۱۸ | ۰ |
| منطقه ۸ | ۱۸ | ۲۴ | ۰ |

مأخذ- سازمان زیباسازی - شهرداری قم

۶-۷- آمار پلاک و تابلوهای نصب شده در شهر به تفکیک منطقه: سال ۱۴۰۱ (تعداد)

| منطقه | دیواری ۵۰-۳۳ | پایه دار ۸۰-۳۳ | پایه دار تعمیری ۸۰-۳۳ | شبرنگ اعداد | تابلوی چندضلعی بزرگ | پلاک کوبی |
|--------------|-----------------|-------------------|-----------------------------|----------------|---------------------------|--------------|
| مجموع | ۵۷۵ | ۸۲۵ | ۱۷۵ | ۲۹۸۰ | ۱۳۰ | ۲۹۹۰۰ |
| منطقه ۱ | ۴۰ | ۷۵ | ۱۰ | ۵۰۰ | ۱۵ | ۴۲۰۰ |
| منطقه ۲ | ۱۱۰ | ۱۸۵ | ۲۵ | ۳۸۰ | ۲۰ | ۸۰۰۰ |
| منطقه ۳ | ۷۰ | ۹۵ | ۲۷ | ۴۰۰ | ۱۰ | ۳۸۰۰ |
| منطقه ۴ | ۸۵ | ۱۳۰ | ۱۷ | ۲۰۰ | ۱۵ | ۵۰۰۰ |
| منطقه ۵ | ۴۰ | ۸۰ | ۳۱ | ۱۰۰ | ۱۰ | ۳۲۰۰ |
| منطقه ۶ | ۱۸۰ | ۱۹۵ | ۵۵ | ۸۰۰ | ۳۰ | ۴۰۰۰ |
| منطقه ۷ | ۵۰ | ۴۰ | ۱۰ | ۳۰۰ | ۲۰ | ۱۵۰۰ |
| منطقه ۸ | ۰ | ۲۵ | ۰ | ۳۰۰ | ۱۰ | ۲۰۰ |

مأخذ- سازمان زیباسازی - شهرداری قم

آمارنامه شهرداری قم ۱۴۰۱

۶-۸- مشخصات ایستگاههای آتش نشانی به تفکیک منطقه: سال ۱۴۰۱

| شماره ایستگاه | نام منطقه | جمعیت زیر پوشش (نفر) | سطح پوشش ایستگاهها (هکتار) |
|------------------|-----------|----------------------|----------------------------|
| ایستگاه شماره ۱ | ۳ | ۶۶,۴۹۵ | ۴۹۶۱۴۲۲.۵۹ |
| ایستگاه شماره ۲ | ۳ | ۲۴,۳۰۴ | ۱۲۵۹۶۸۷۱.۰۶ |
| ایستگاه شماره ۳ | ۶ | ۶۵,۹۸۰ | ۴۳۹۹۲۶۹.۰۲ |
| ایستگاه شماره ۴ | ۵ | ۶۳,۲۷۹ | ۱۷۴۰۰۷۹۷.۴۶ |
| ایستگاه شماره ۵ | ۷ | ۳۲,۲۳۸ | ۳۲۵۳۱۶۰.۲۴ |
| ایستگاه شماره ۶ | ۴ | ۱۳,۹۵۶ | ۹۸۸۵۱۳۳.۶۵ |
| ایستگاه شماره ۷ | ۶ | ۹۵,۷۱۲ | ۵۰۶۷۲۶۶.۰۳ |
| ایستگاه شماره ۸ | ۳ | ۵۶,۰۱۲ | ۳۶۳۷۶۱۸.۶۸ |
| ایستگاه شماره ۹ | ۱ | ۸۲,۹۶۲ | ۵۷۹۴۵۱۰.۰۹ |
| ایستگاه شماره ۱۰ | ۴ | ۸۴,۱۰۵ | ۷۱۸۱۳۱۶.۵۴ |
| ایستگاه شماره ۱۱ | ۲ | ۸۳,۲۱۹ | ۴۵۱۹۸۲۵.۹۳ |
| ایستگاه شماره ۱۲ | ۵ | ۱۲,۵۷۳ | ۱۲۷۲۲۰۶۲.۲۵ |
| ایستگاه شماره ۱۳ | ۲ | ۸۰,۳۶۰ | ۴۳۳۱۳۳۹.۲۶ |
| ایستگاه شماره ۱۴ | ۸ | ۳۴,۱۶۵ | ۵۶۱۶۰۵۷.۱۴ |
| ایستگاه شماره ۱۵ | ۷ | ۲۸,۳۹۳ | ۲۱۵۱۵۳۶.۰۴ |
| ایستگاه شماره ۱۶ | ۶ | ۳۷,۶۸۸ | ۱۷۴۹۲۸۵.۵۵ |
| ایستگاه شماره ۱۷ | ۸ | ۵۰,۶۲۷ | ۷۶۰۹۴۶۱.۳۳ |
| ایستگاه شماره ۱۸ | ۸ | ۳۵,۷۱۰ | ۱۰۱۹۹۴۰۹.۸۴ |
| ایستگاه شماره ۱۹ | ۱ | ۳۴,۶۲۲ | ۱۸۵۶۸۵۰.۶۷ |
| ایستگاه شماره ۲۰ | ۶ | ۶۲,۴۵۹ | ۲۲۷۱۰۴۶.۷۹ |
| ایستگاه شماره ۲۱ | ۳ | ۲۹,۴۸۲ | ۹۲۴۰۷۰۸.۰۷ |
| ایستگاه شماره ۲۲ | ۷ | ۲۴,۸۴۴ | ۴۷۶۰۰۷۱.۶۷ |
| ایستگاه شماره ۲۳ | ۴ | ۱۶,۰۳۹ | ۲۰۲۸۴۵۶۷.۰۲ |
| ایستگاه شماره ۲۴ | ۴ | ۷۱,۵۸۸ | ۷۸۷۳۵۷۶.۰۷ |
| مجموع | | ۱,۰۱۸۶۰,۸۱۲ | ۱۶۹۳۶۳۱۶۵.۹۵ |

مأخذ- سازمان آتش نشانی و خدمات ایمنی - شهرداری قم

مدیریت شهری - معاونت خدمات شهری

۶-۹- تعداد عملیات آتش نشانی برای مقابله با حریق به تفکیک ایستگاه‌ها طی

سال های ۱۳۹۷ تا ۱۴۰۱

| ایستگاه | ۹۷ | ۹۸ | ۹۹ | ۱۴۰۰ | ۱۴۰۱ |
|------------|------|------|------|------|------|
| جمع کل | ۲۷۰۶ | ۳۵۵۴ | ۳۱۸۹ | ۲۰۲۹ | ۱۹۲۱ |
| ایستگاه ۱ | ۹۱ | ۱۲۳ | ۱۵۷ | ۵۷ | ۶۸ |
| ایستگاه ۲ | ۱۲۷ | ۱۷۵ | ۱۳۰ | ۵۵ | ۶۷ |
| ایستگاه ۳ | ۲۱۷ | ۲۹۹ | ۲۶۲ | ۱۷۶ | ۱۳۶ |
| ایستگاه ۴ | ۲۷۹ | ۳۵۵ | ۳۳۷ | ۱۹۷ | ۱۷۲ |
| ایستگاه ۵ | ۵۸ | ۶۸ | ۳۶ | ۳۸ | ۳۸ |
| ایستگاه ۶ | ۱۲۵ | ۱۳۵ | ۱۲۳ | ۵۵ | ۵۳ |
| ایستگاه ۷ | ۱۳۴ | ۱۹۴ | ۱۹۶ | ۱۱۳ | ۹۷ |
| ایستگاه ۸ | ۱۴۸ | ۱۳۹ | ۱۱۴ | ۱۰۹ | ۱۰۷ |
| ایستگاه ۹ | ۱۹۶ | ۲۳۷ | ۲۱۷ | ۱۱۲ | ۱۲۹ |
| ایستگاه ۱۰ | ۱۵۷ | ۲۵۰ | ۲۰۳ | ۱۶۹ | ۱۱۸ |
| ایستگاه ۱۱ | ۱۳۵ | ۱۹۹ | ۱۷۵ | ۹۹ | ۸۷ |
| ایستگاه ۱۲ | ۱۱۳ | ۱۳۸ | ۱۱۳ | ۶۴ | ۵۸ |
| ایستگاه ۱۳ | ۱۲۱ | ۱۱۱ | ۱۲۴ | ۷۱ | ۷۲ |
| ایستگاه ۱۴ | ۵۸ | ۶۹ | ۵۶ | ۴۲ | ۴۳ |
| ایستگاه ۱۵ | ۷۳ | ۸۳ | ۶۶ | ۴۷ | ۵۴ |
| ایستگاه ۱۶ | ۵۵ | ۷۴ | ۵۷ | ۶۱ | ۴۱ |
| ایستگاه ۱۷ | ۵۸ | ۷۸ | ۱۰۶ | ۷۵ | ۸۶ |
| ایستگاه ۱۸ | ۴۵ | ۸۱ | ۵۴ | ۴۰ | ۳۴ |
| ایستگاه ۱۹ | ۷۲ | ۱۱۴ | ۶۵ | ۷۰ | ۶۴ |
| ایستگاه ۲۰ | ۶۵ | ۷۷ | ۹۰ | ۸۹ | ۷۹ |
| ایستگاه ۲۱ | ۱۴۲ | ۱۹۳ | ۱۷۹ | ۱۰۷ | ۱۰۰ |
| ایستگاه ۲۲ | ۸۲ | ۱۲۷ | ۱۲۲ | ۶۲ | ۷۴ |
| ایستگاه ۲۳ | ۳۶ | ۵۸ | ۳۵ | ۱۹ | ۳۱ |
| ایستگاه ۲۴ | ۱۱۹ | ۱۷۷ | ۱۷۲ | ۱۰۲ | ۱۱۳ |

مأخذ- سازمان آتش نشانی و خدمات ایمنی - شهرداری قم

آمارنامه شهرداری قم ۱۴۰۱

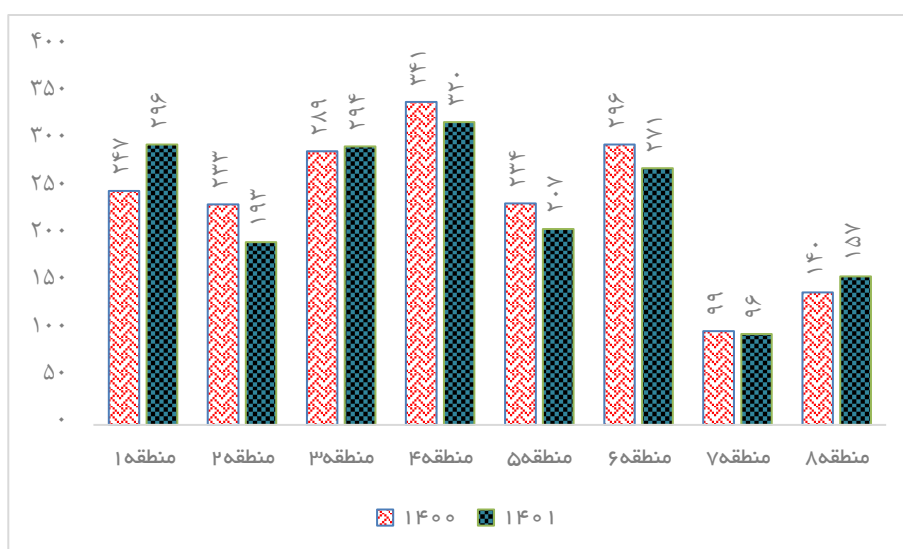
۶-۱۰- تعداد عملیات آتش نشانی برای مقابله با حریق به تفکیک مناطق شهرداری طی سالهای ۱۳۹۷ تا ۱۴۰۱

| مناطق شهرداری | ۹۷ | ۹۸ | ۹۹ | ۱۴۰۰ | ۱۴۰۱ |
|----------------|------|------|------|------|------|
| جمع کل | ۲۷۰۶ | ۳۵۵۴ | ۳۱۸۹ | ۲۰۲۹ | ۱۹۲۱ |
| منطقه ۱ | ۳۵۸ | ۴۹۵ | ۴۲۰ | ۲۴۷ | ۲۹۶ |
| منطقه ۲ | ۲۸۷ | ۳۷۹ | ۳۵۴ | ۲۳۳ | ۱۹۳ |
| منطقه ۳ | ۴۲۲ | ۵۵۶ | ۴۶۵ | ۲۸۹ | ۲۹۴ |
| منطقه ۴ | ۴۰۸ | ۵۵۶ | ۴۹۹ | ۳۴۱ | ۳۲۰ |
| منطقه ۵ | ۳۶۰ | ۴۴۵ | ۳۸۵ | ۲۳۴ | ۲۰۷ |
| منطقه ۶ | ۳۹۰ | ۴۶۷ | ۴۲۷ | ۲۹۶ | ۲۷۱ |
| منطقه ۷ | ۱۴۰ | ۱۴۶ | ۸۵ | ۹۹ | ۹۶ |
| منطقه ۸ | ۱۵۲ | ۲۰۶ | ۱۹۴ | ۱۴۰ | ۱۵۷ |
| خارج از محدوده | ۱۷۹ | ۲۶۵ | ۲۳۴ | ۸۴ | ۸۷ |
| نامشخص | ۱۰ | ۳۹ | ۱۲۶ | ۶۶ | ۰ |

مأخذ- سازمان آتش نشانی و خدمات ایمنی- شهرداری قم

۶-۵- مقایسه تعداد عملیات آتش نشانی برای مقابله با حریق به تفکیک مناطق

شهرداری طی سالهای ۱۴۰۰ تا ۱۴۰۱



منبع: جدول ۶-۱۰

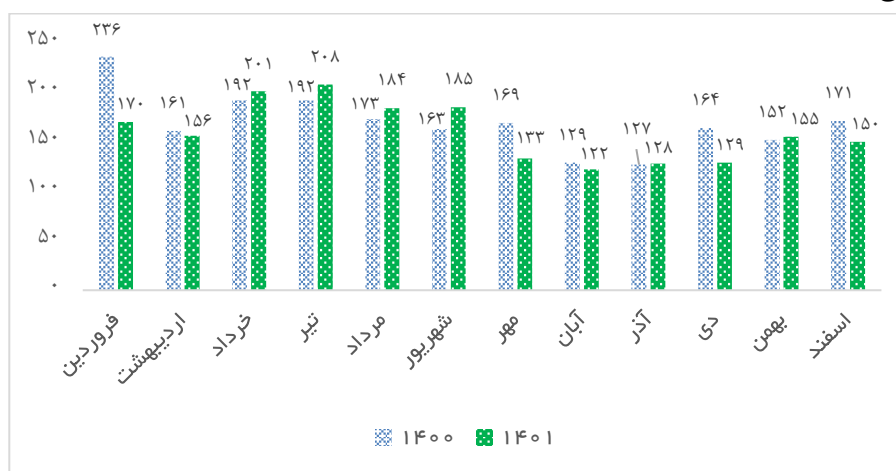
مدیریت شهری - معاونت خدمات شهری

۱۱-۶- تعداد عملیات آتش نشانی برای مقابله با حریق به تفکیک ماه وقوع طی سال های ۱۳۹۷ تا ۱۴۰۱

| تاریخ وقوع(ماه) | ۹۷ | ۹۸ | ۹۹ | ۱۴۰۰ | ۱۴۰۱ |
|-----------------|------|------|------|------|------|
| جمع کل | ۲۷۰۶ | ۳۵۵۴ | ۳۱۸۹ | ۲۰۲۹ | ۱۹۲۱ |
| فروردین | ۲۰۶ | ۲۲۱ | ۱۵۹ | ۲۳۶ | ۱۷۰ |
| اردیبهشت | ۱۸۸ | ۲۷۲ | ۲۰۷ | ۱۶۱ | ۱۵۶ |
| خرداد | ۲۴۶ | ۴۴۷ | ۵۴۵ | ۱۹۲ | ۲۰۱ |
| تیر | ۳۱۸ | ۴۳۴ | ۳۷۰ | ۱۹۲ | ۲۰۸ |
| مرداد | ۳۱۶ | ۴۰۸ | ۳۱۷ | ۱۷۳ | ۱۸۴ |
| شهریور | ۲۷۴ | ۳۰۲ | ۳۰۲ | ۱۶۳ | ۱۸۵ |
| مهر | ۱۷۹ | ۲۷۱ | ۲۰۹ | ۱۶۹ | ۱۳۳ |
| آبان | ۱۴۳ | ۲۳۴ | ۲۲۵ | ۱۲۹ | ۱۲۲ |
| آذر | ۱۸۱ | ۱۹۹ | ۱۵۷ | ۱۲۷ | ۱۲۸ |
| دی | ۱۹۱ | ۲۰۷ | ۲۰۷ | ۱۶۴ | ۱۲۹ |
| بهمن | ۱۹۵ | ۲۷۳ | ۲۱۹ | ۱۵۲ | ۱۵۵ |
| اسفند | ۲۶۹ | ۲۸۶ | ۲۷۲ | ۱۷۱ | ۱۵۰ |

مأخذ- سازمان آتش نشانی و خدمات ایمنی - شهرداری قم

۶-۶- مقایسه تعداد عملیات آتش نشانی برای مقابله با حریق به تفکیک ماه وقوع طی سال های ۱۴۰۰ تا ۱۴۰۱



منبع: جدول ۱۱-۶

آمارنامه شهرداری قم ۱۴۰۱

۶-۱۲- تعداد عملیات آتش نشانی برای مقابله با حریق به تفکیک علت وقوع طی
سال های ۱۳۹۷ تا ۱۴۰۱

| ۱۴۰۱ | ۱۴۰۰ | ۹۹ | ۹۸ | ۹۷ | علت وقوع حریق |
|------|------|------|------|------|--|
| ۱۹۲۱ | ۲۰۲۹ | ۳۱۸۹ | ۳۵۵۴ | ۲۷۰۶ | جمع کل |
| - | - | - | ۵۵۶ | ۴۹۸ | سوزاندن ضایعات |
| ۱۷۳ | ۲۴۳ | ۱۰۴۵ | ۷۰۰ | ۴۵۳ | آتش زدن توسط شخص یا اشخاصی |
| ۳۹۷ | ۴۱۱ | ۴۳۲ | ۵۰۶ | ۳۶۸ | اتصال سیم برق |
| ۲۰۵ | ۲۲۹ | ۲۴۳ | ۲۳۱ | ۱۸۷ | نشست گازهای قابل اشتعال |
| ۱۴۴ | ۱۷۰ | ۳۴۰ | ۲۶۳ | ۲۰۷ | افتادن شیء داغ یا آتیشزا بر روی مواد قابل اشتعال |
| ۱۸۷ | ۱۷۰ | ۱۸۲ | ۱۹۲ | ۱۷۷ | انتقال حرارت به علت مجاورت |
| ۹۳ | ۱۲۱ | ۹۰ | ۱۰۰ | ۹۵ | اتصال در سیستم وسیله برقی |
| ۹۴ | ۹۴ | ۹۱ | ۸۵ | ۷۰ | نشست یا چکیدن مایعات قابل اشتعال |
| ۵۶ | ۶۲ | ۵۰ | ۷۰ | ۳۵ | نقص فنی وسایط نقلیه |
| - | - | - | ۹۵ | ۶۱ | افروختن آتش در فضای سبز |
| ۳۷ | ۱۷ | ۴۱ | ۳۵ | ۳۲ | بازی کردن بچه ها با کبریت و آتش |
| ۵۳ | ۳۲ | ۴۷ | ۶۲ | ۴۱ | نشست بنزین |
| - | - | - | ۷۵ | ۳۶ | سوزاندن زباله |
| ۲۴ | ۲۷ | ۴۷ | ۳۰ | ۲۹ | پاشیدن مواد قابل اشتعال |
| ۴۵ | ۴۳ | ۳۷ | ۴۵ | ۲۴ | آشپزی |
| ۳ | ۱۰ | ۱۶ | ۱۹ | ۲۹ | انداختن کبریت روشن یا نیمه سوخته |
| ۲۷ | ۳۴ | ۲۶ | ۲۷ | ۲۲۱ | جوشکاری |
| ۱۸ | ۱۸ | ۵۶ | ۵۱ | ۳۳ | کشیدن بار اضافی از شبکه برق |
| ۱۹ | ۳۲ | ۴۲ | ۳۶ | ۴۱ | داغ کردن وسایل به علت کار زیاد |
| ۱۸ | ۲۵ | ۲۰ | ۲۹ | ۱۶ | اشتعال بخار مایعات قابل اشتعال |
| ۳ | ۸ | ۲۰ | ۲۳ | ۲۳ | روشن کردن آتش توسط معتادین |
| ۲۰۰ | ۲۸۳ | ۳۶۴ | ۳۲۴ | ۲۲۹ | سایر موارد |
| ۱۲۵ | - | - | - | - | نامشخص |

مأخذ- سازمان آتش نشانی و خدمات ایمنی - شهرداری قم

مدیریت شهری - معاونت خدمات شهری

۶-۱۳- تعداد عملیات آتش نشانی برای مقابله با حادثه به تفکیک ایستگاه ها طی

سال های ۱۳۹۷ تا ۱۴۰۱

| ایستگاه | ۹۷ | ۹۸ | ۹۹ | ۱۴۰۰ | ۱۴۰۱ |
|------------|------|------|------|------|------|
| جمع کل | ۵۳۶۴ | ۶۷۴۱ | ۱۷۸۲ | ۱۵۰۴ | ۱۵۶۶ |
| ایستگاه ۱ | ۲۱۶ | ۲۷۳ | ۴۸ | ۴۲ | ۳۴ |
| ایستگاه ۲ | ۸۸ | ۱۲۱ | ۳۳ | ۲۴ | ۲۳ |
| ایستگاه ۳ | ۱۵۹ | ۲۲۸ | ۷۶ | ۵۶ | ۶۵ |
| ایستگاه ۴ | ۱۷۶ | ۲۵۲ | ۷۴ | ۵۹ | ۶۸ |
| ایستگاه ۵ | ۱۹۲ | ۱۵۹ | ۲۶ | ۱۹ | ۲۴ |
| ایستگاه ۶ | ۱۸۵ | ۲۴۴ | ۵۷ | ۴۰ | ۴۲ |
| ایستگاه ۷ | ۲۴۳ | ۳۲۰ | ۸۹ | ۸۱ | ۸۹ |
| ایستگاه ۸ | ۲۵۴ | ۳۱۱ | ۸۰ | ۶۱ | ۵۴ |
| ایستگاه ۹ | ۵۰۵ | ۶۳۵ | ۱۳۰ | ۱۵۹ | ۱۳۶ |
| ایستگاه ۱۰ | ۵۸۴ | ۶۱۹ | ۱۵۷ | ۱۴۹ | ۱۵۱ |
| ایستگاه ۱۱ | ۱۰۴ | ۱۶۴ | ۳۵ | ۳۵ | ۳۶ |
| ایستگاه ۱۲ | ۱۹۴ | ۲۰۲ | ۳۰ | ۲۶ | ۲۴ |
| ایستگاه ۱۳ | ۱۲۷ | ۲۱۶ | ۵۶ | ۳۱ | ۴۱ |
| ایستگاه ۱۴ | ۲۸۵ | ۲۹۸ | ۱۰۰ | ۹۲ | ۹۷ |
| ایستگاه ۱۵ | ۲۱۳ | ۲۱۵ | ۴۵ | ۲۹ | ۴۷ |
| ایستگاه ۱۶ | ۱۱۱ | ۱۷۴ | ۳۲ | ۳۲ | ۲۶ |
| ایستگاه ۱۷ | ۳۸۴ | ۴۵۷ | ۱۹۶ | ۱۵۸ | ۱۷۳ |
| ایستگاه ۱۸ | ۱۶۷ | ۲۳۳ | ۶۶ | ۴۳ | ۴۲ |
| ایستگاه ۱۹ | ۱۳۳ | ۲۳۲ | ۴۸ | ۳۴ | ۳۹ |
| ایستگاه ۲۰ | ۹۴ | ۱۵۷ | ۵۱ | ۴۰ | ۴۵ |
| ایستگاه ۲۱ | ۱۶۳ | ۱۸۴ | ۶۲ | ۴۲ | ۵۵ |
| ایستگاه ۲۲ | ۱۸۹ | ۲۸۱ | ۹۰ | ۴۲ | ۵۵ |
| ایستگاه ۲۳ | ۷۳ | ۸۸ | ۲۶ | ۲۱ | ۲۸ |
| ایستگاه ۲۴ | ۵۲۵ | ۶۷۸ | ۱۷۵ | ۱۸۹ | ۱۷۲ |

مأخذ- سازمان آتش نشانی و خدمات ایمنی - شهرداری قم

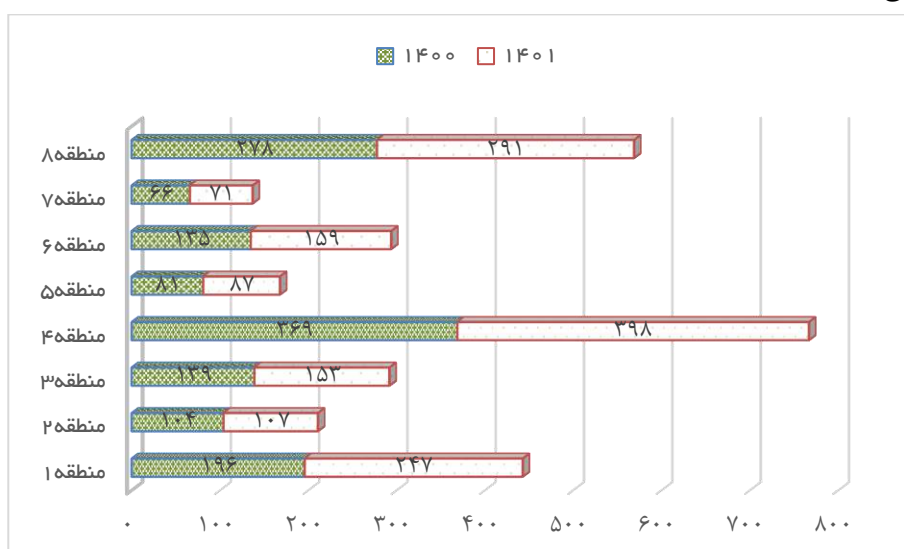
آمارنامه شهرداری قم ۱۴۰۱

۱۴-۶- تعداد عملیات آتش نشانی برای مقابله با حادثه به تفکیک مناطق شهرداری در سال های ۱۳۹۷ تا ۱۴۰۱

| مناطق شهرداری | ۹۷ | ۹۸ | ۹۹ | ۱۴۰۰ | ۱۴۰۱ |
|----------------|------|------|------|------|------|
| جمع کل | ۵۳۶۴ | ۶۷۴۱ | ۱۷۸۲ | ۱۵۰۴ | ۱۵۶۶ |
| منطقه ۱ | ۸۹۰ | ۱۲۵۹ | ۲۳۷ | ۱۹۶ | ۲۴۷ |
| منطقه ۲ | ۳۰۴ | ۴۸۵ | ۱۱۸ | ۱۰۴ | ۱۰۷ |
| منطقه ۳ | ۶۷۱ | ۸۴۳ | ۱۷۱ | ۱۳۹ | ۱۵۳ |
| منطقه ۴ | ۱۳۰۹ | ۱۵۶۰ | ۳۶۹ | ۳۶۹ | ۳۹۸ |
| منطقه ۵ | ۳۷۸ | ۴۵۶ | ۸۶ | ۸۱ | ۸۷ |
| منطقه ۶ | ۴۹۰ | ۶۲۸ | ۱۷۴ | ۱۳۵ | ۱۵۹ |
| منطقه ۷ | ۳۹۲ | ۳۵۷ | ۶۲ | ۶۶ | ۷۱ |
| منطقه ۸ | ۸۱۳ | ۹۵۰ | ۳۱۷ | ۲۷۸ | ۲۹۱ |
| خارج از محدوده | ۹۰ | ۱۳۷ | ۵۹ | ۲۸ | ۵۳ |
| نامشخص | ۲۷ | ۶۶ | ۱۸۹ | ۱۰۸ | ۰ |

مأخذ- سازمان آتش نشانی و خدمات ایمنی- شهرداری قم

۷-۶- مقایسه تعداد عملیات آتش نشانی برای مقابله با حادثه به تفکیک مناطق شهرداری طی سال های ۱۴۰۰ تا ۱۴۰۱



منبع: جدول ۱۴-۶

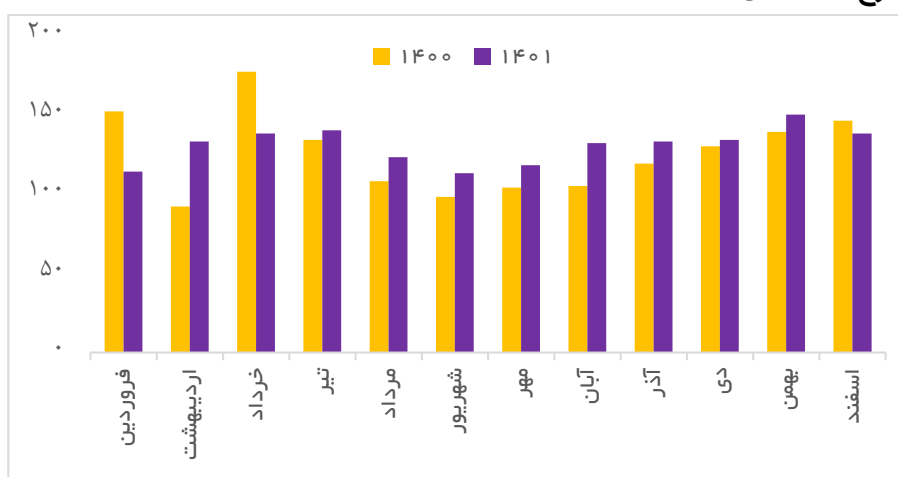
مدیریت شهری - معاونت خدمات شهری

۶-۱۵- تعداد عملیات آتش نشانی برای مقابله با حادثه به تفکیک ماه وقوع در سال های ۱۳۹۷ تا ۱۴۰۱

| تاریخ وقوع(ماه) | ۹۷ | ۹۸ | ۹۹ | ۱۴۰۰ | ۱۴۰۱ |
|-----------------|------|------|------|------|------|
| جمع کل | ۵۳۶۴ | ۶۷۴۱ | ۱۷۸۲ | ۱۵۰۴ | ۱۵۶۶ |
| فروردین | ۳۲۸ | ۷۴۲ | ۱۳۴ | ۱۵۲ | ۱۱۴ |
| اردیبهشت | ۴۶۳ | ۶۰۷ | ۱۲۷ | ۹۲ | ۱۳۳ |
| خرداد | ۴۶۳ | ۶۳۷ | ۱۷۳ | ۱۷۷ | ۱۳۸ |
| تیر | ۵۷۷ | ۶۴۹ | ۱۸۰ | ۱۳۴ | ۱۴۰ |
| مرداد | ۵۴۸ | ۶۰۲ | ۱۸۵ | ۱۰۸ | ۱۲۳ |
| شهریور | ۴۸۶ | ۶۸۴ | ۱۵۷ | ۹۸ | ۱۱۳ |
| مهر | ۳۸۵ | ۵۲۰ | ۱۲۹ | ۱۰۴ | ۱۱۸ |
| آبان | ۴۰۶ | ۵۹۷ | ۱۲۵ | ۱۰۵ | ۱۳۲ |
| آذر | ۳۸۴ | ۴۴۳ | ۱۳۵ | ۱۱۹ | ۱۳۳ |
| دی | ۴۵۰ | ۳۹۵ | ۱۴۸ | ۱۳۰ | ۱۳۴ |
| بهمن | ۴۳۱ | ۴۹۱ | ۱۴۴ | ۱۳۹ | ۱۵۰ |
| اسفند | ۴۴۳ | ۳۷۴ | ۱۴۵ | ۱۴۶ | ۱۳۸ |

مأخذ- سازمان آتش نشانی و خدمات ایمنی- شهرداری قم

۶-۸- مقایسه تعداد عملیات آتش نشانی برای مقابله با حادثه به تفکیک ماه وقوع: سال های ۱۴۰۰ تا ۱۴۰۱



منبع: جداول ۶-۱۵

آمارنامه شهرداری قم ۱۴۰۱

۶-۱۶- تعداد عملیات آتش نشانی برای مقابله با حادثه به تفکیک علت وقوع در

سال ۱۴۰۱

| ۱۴۰۱ | علت وقوع حادثه |
|------|--|
| ۱۵۶۶ | جمع کل |
| ۱۰۰۶ | محبوس شدن افراد |
| ۱۴۲ | تصادف رانندگی یا واژگون شدن خودرو |
| ۸۶ | گیر کردن اعضای بدن |
| ۷۳ | اقدام به خودکشی یا قتل |
| ۳۳ | تهدید به خودکشی یا قتل |
| ۳۰ | سقوط از بلندی |
| ۲۱ | محبوس شدن در چاه |
| ۲۱ | نشت گاز |
| ۱۳ | سقوط در چاه |
| ۹ | آوار یا ریزش ساختمان |
| ۹ | سقوط در گودال |
| ۶ | گاز گرفتگی (مواد شیمیایی) |
| ۵ | سقوط اجسام |
| ۴ | برق گرفتگی یا برق دار شدن ساختمان |
| ۳ | ریزش یا نشت چاه |
| ۳ | سوختگی غیر از حریق |
| ۳ | گاز گرفتگی CO |
| ۲ | اشیاء برنده در اعضای بدن |
| ۲ | سقوط در کانال یا ریزش کانال |
| ۲ | فروکشی زمین یا چاه |
| ۲ | گاز گرفتگی چاه فاضلاب |
| ۱ | الکتریسیته ساکن |
| ۱ | پله برقی |
| ۱ | چرخ گوشت |
| ۱ | سقوط وسایط نقلیه |
| ۱ | غرق شدن در استخر |
| ۱ | غرق شدن در سدها و برکه ها و رودخانه ها |
| ۱ | نشت بنزین |
| ۸۴ | سایر موارد |

مأخذ- سازمان آتش نشانی و خدمات ایمنی - شهرداری قم

مدیریت شهری - معاونت خدمات شهری

۶-۱۷- تعداد عملیات آتش نشانی (خدمات ایمنی) به تفکیک ایستگاه ها در سال ۱۴۰۱

| ایستگاه | سال ۱۴۰۱ |
|------------|----------|
| جمع کل | ۷۴۴۸ |
| ایستگاه ۱ | ۳۰۹ |
| ایستگاه ۲ | ۲۲۷ |
| ایستگاه ۳ | ۳۸۲ |
| ایستگاه ۴ | ۳۸۶ |
| ایستگاه ۵ | ۱۷۵ |
| ایستگاه ۶ | ۲۲۷ |
| ایستگاه ۷ | ۳۴۷ |
| ایستگاه ۸ | ۳۲۲ |
| ایستگاه ۹ | ۶۳۳ |
| ایستگاه ۱۰ | ۶۳۵ |
| ایستگاه ۱۱ | ۲۳۹ |
| ایستگاه ۱۲ | ۲۴۲ |
| ایستگاه ۱۳ | ۲۵۵ |
| ایستگاه ۱۴ | ۲۰۳ |
| ایستگاه ۱۵ | ۲۳۰ |
| ایستگاه ۱۶ | ۱۵۶ |
| ایستگاه ۱۷ | ۴۳۲ |
| ایستگاه ۱۸ | ۲۱۶ |
| ایستگاه ۱۹ | ۱۷۸ |
| ایستگاه ۲۰ | ۲۰۰ |
| ایستگاه ۲۱ | ۳۱۱ |
| ایستگاه ۲۲ | ۳۲۳ |
| ایستگاه ۲۳ | ۱۴۱ |
| ایستگاه ۲۴ | ۶۷۹ |

مأخذ- سازمان آتش نشانی و خدمات ایمنی - شهرداری قم

آمار نامه شهرداری قم ۱۴۰۱

۱۸-۶- تعداد عملیات آتش نشانی (خدمات ایمنی) به تفکیک مناطق شهرداری در سال ۱۴۰۱

| سال ۱۴۰۱ | مناطق شهرداری |
|----------|---------------|
| ۷۴۴۸ | جمع کل |
| ۱۲۰۶ | منطقه ۱ |
| ۵۶۱ | منطقه ۲ |
| ۱۰۴۷ | منطقه ۳ |
| ۱۶۷۶ | منطقه ۴ |
| ۶۲۲ | منطقه ۵ |
| ۸۳۲ | منطقه ۶ |
| ۴۶۵ | منطقه ۷ |
| ۸۱۸ | منطقه ۸ |
| ۸۱ | نامشخص |
| ۱۴۰ | خارج محدوده |

مأخذ- سازمان آتش نشانی و خدمات ایمنی - شهرداری قم

۱۹-۶- تعداد عملیات آتش نشانی (خدمات ایمنی) به تفکیک ماه وقوع در سال ۱۴۰۱

| سال ۱۴۰۱ | تاریخ وقوع (ماه) |
|----------|------------------|
| ۷۴۴۸ | جمع کل |
| ۶۲۴ | فروردین |
| ۶۵۸ | اردیبهشت |
| ۹۲۲ | خرداد |
| ۷۵۷ | تیر |
| ۷۳۱ | مرداد |
| ۷۲۱ | شهریور |
| ۶۱۶ | مهر |
| ۵۸۹ | آبان |
| ۴۲۶ | آذر |
| ۴۳۷ | دی |
| ۴۷۵ | بهمن |
| ۴۹۲ | اسفند |

مأخذ- سازمان آتش نشانی و خدمات ایمنی - شهرداری قم

مدیریت شهری - معاونت خدمات شهری

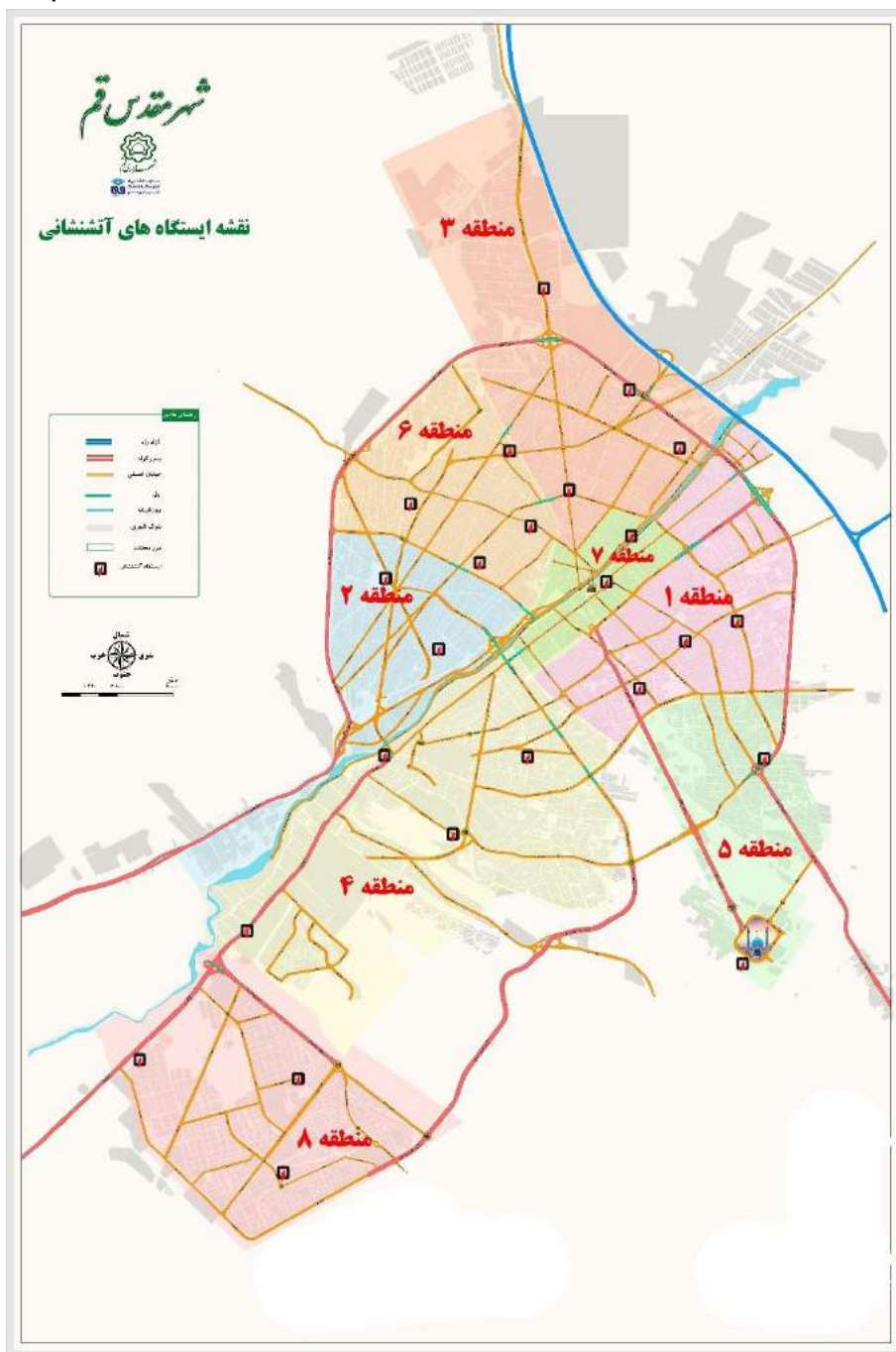
۶-۲۰- تعداد عملیات آتش نشانی (خدمات ایمنی) به تفکیک علت وقوع در سال ۱۴۰۱

| سال ۱۴۰۱ | علت وقوع حادثه |
|----------|-------------------------------------|
| ۷۴۴۸ | جمع کل |
| ۱۰۷۷ | سوزاندن ضایعات |
| ۸۲۶ | آسانسور |
| ۷۹۴ | ایمن سازی |
| ۷۰۵ | بازگشایی درب خودرو |
| ۵۱۰ | گیر کردن یا محبوس شدن حیوانات |
| ۴۵۱ | بازگشایی درب منزل |
| ۳۸۴ | افروختن آتش در فضای سبز |
| ۳۷۱ | صید حیوانات |
| ۳۶۰ | مشاهده جانوران وحشی |
| ۳۳۲ | بسته شدن درب بدون محبوس شدن افراد |
| ۳۰۰ | گیر کردن حلقه انگشتی و زیور آلات |
| ۲۳۱ | سوزاندن زباله |
| ۱۲۹ | قطع آژیر |
| ۱۱۳ | مشاهده حشرات موذی |
| ۷۷ | نشست آب یا فاضلاب |
| ۶۸ | آب افتادگی (مغایر-خانه...) |
| ۶۷ | بازماندن شیر آب |
| ۵۱ | پیشگیری یا رفع خطر |
| ۴۲ | انتقال بیمار یا جسد در شرایط خاص |
| ۳۷ | رفت و برگشت |
| ۳۵ | بازدید |
| ۲۹ | اجسام معلق در حال سقوط |
| ۲۸ | پرنندگان |
| ۲۱ | ترکیدگی لوله آب و فاضلاب |
| ۲۰ | سقوط درخت یا خط سقوط |
| ۱۵ | تصادفی و اتفاقی |
| ۱۱ | مشاهده حیوانات اهلی |
| ۱۰ | کشف جسد |
| ۶ | گیر کردن خودرو در گل ولای |
| ۲ | پیشگیری |
| ۱ | از کار افتادن وسایل برقی در حین کار |
| ۲۶۰ | سایر موارد |
| ۸۵ | نامشخص |

مأخذ- سازمان آتش نشانی و خدمات ایمنی- شهرداری قم

آمارنامه شهرداری قم ۱۴۰۱

۴-۶- جانمایی ایستگاه‌های آتش‌نشانی به تفکیک مناطق هشت‌گانه شهرداری قم



مدیریت شهری - معاونت خدمات شهری

۶-۲۱- آمار اداره کل نظارت بر خدمات شهری: سال ۱۴۰۱

| مقدار | واحد | عنوان |
|---------------|----------|---|
| ۲,۵۲۸,۷۸۴,۶۸۲ | هزارریال | مجموع هزینه نظافت معابر |
| ۲۷,۸۸۰,۰۰۰ | مترمربع | مساحت کل معابر رفت و روب شده |
| ۱,۴۳۴ | چشمه | تعداد کل سرویس های بهداشتی عمومی تحت نظارت شهرداری (پارکی و غیرپارکی) |
| ۲,۶۹۱ | سطل | تعداد کل سطل های زباله سطح شهر (مخازن ذخیره پسماند) |
| ۱,۱۰۰ | سطل | تعداد سطل های مکانیزه (فان) سطح شهر |
| ۱۴۰ | دستگاه | تعداد خودرو (دستگاه) جمع آوری پسماند |
| ۷۱۶,۳۲۰ | متر | طول انهار |

مأخذ- اداره کل نظارت بر خدمات شهری- شهرداری قم

۶-۲۲- آمار سازمان میادین میوه و تره بار و ساماندهی مشاغل شهری شهر قم:

سال ۱۴۰۱

| میزان | واحد | عنوان |
|---------|---------|-----------------------------|
| ۱۶ | بازار | دائمی |
| ۹ | بازار | موقت (روز بازار) |
| ۱۲۰,۳۲۵ | مترمربع | دائمی |
| ۱۳۳,۰۰۰ | مترمربع | موقت (روز بازار) |
| ۱۹۱,۰۰۰ | مترمربع | موقت (روز بازار) با پارکینگ |

(ادامه)

| میادین میوه و تره بار | |
|-----------------------|----------------|
| تعداد | وسعت (مترمربع) |
| ۱ | ۳۰,۰۰۰ |

آمارنامه شهرداری قم ۱۴۰۱

۶-۲۲- آمار سازمان میادین میوه و تره بار و ساماندهی مشاغل شهری شهر قم:

(عدد)

سال ۱۴۰۱ (ادامه)

| منطقه | تعداد کیوسکهای تنقلات و مطبوعات | تعداد بازارهای عرضه میوه و تره بار | تعداد بازارهای عرضه مایحتاج |
|---------|---------------------------------|------------------------------------|-----------------------------|
| مجموع | ۷۴ | ۶۲ | ۱۶ |
| منطقه ۱ | ۸ | ۶ | ۳ |
| منطقه ۲ | ۶ | ۱۱ | ۲ |
| منطقه ۳ | ۱۹ | ۶ | ۰ |
| منطقه ۴ | ۴ | ۲۷ | ۱ |
| منطقه ۵ | ۰ | ۲ | ۰ |
| منطقه ۶ | ۲ | ۶ | ۱ |
| منطقه ۷ | ۳ | ۱ | ۰ |
| منطقه ۸ | ۳۲ | ۳ | ۹ |

مأخذ- سازمان میادین میوه و تره بار و ساماندهی مشاغل شهری - شهرداری قم

(تن)

۶-۲۳- آمار پسماند حمل شده: سال ۱۴۰۱

| پسماند حمل شده روزانه | | |
|-----------------------|-------|-------|
| بیمارستانی | خانگی | جمع |
| ۴۰۶۷ | ۶۴۶۰۳ | ۶۵۰۹۷ |

مأخذ- سازمان مدیریت پسماند- شهرداری قم

۶-۲۴- تعداد سطل مکانیزه و خودروهای جمع آوری پسماند خانگی سال ۱۴۰۱

| تعداد | واحد | عنوان |
|-------|------------|---|
| ۴۸۲۷ | مخزن - سطل | تعداد کل سطل های پسماند سطح شهر (مخازن ذخیره پسماند) |
| ۱۲۰۰ | سطل | تعداد سطل های مکانیزه (فان) سطح شهر |
| ۳۵۰ | دستگاه | تعداد خودرو (دستگاه) جمع آوری پسماند خشک |
| ۱۴۴ | دستگاه | تعداد خودرو (دستگاه) جمع آوری پسماند خانگی |

مأخذ- سازمان مدیریت پسماند- شهرداری قم

مدیریت شهری - معاونت خدمات شهری

۶-۲۵- آمار پسماند جمع آوری شده خانگی روزانه و سالانه: سال ۱۴۰۱ (تن)

| سال و منطقه | پسماند جمع آوری شده خانگی روزانه | پسماند جمع آوری شده خانگی سالانه |
|-------------|----------------------------------|----------------------------------|
| مجموع ۱۴۰۱ | ۶۴۶.۲۷۷ | ۲۳۵۸۹۱ |
| منطقه ۱ | ۱۰۵.۷۷۴ | ۳۸۶۰۸ |
| منطقه ۲ | ۸۸.۱۶۳ | ۳۲۱۸۰ |
| منطقه ۳ | ۱۰۰.۰۱۰ | ۳۶۵۰۳ |
| منطقه ۴ | ۱۰۸.۴۸۹ | ۳۹۵۹۹ |
| منطقه ۵ | ۵۵.۹۱۷ | ۲۰۴۱۰ |
| منطقه ۶ | ۹۵.۷۷۲ | ۳۴۹۵۷ |
| منطقه ۷ | ۴۳.۷۲۳ | ۱۵۹۵۹ |
| منطقه ۸ | ۴۸.۴۲۶ | ۱۷۶۷۵ |

مأخذ- سازمان مدیریت پسماند- شهرداری قم

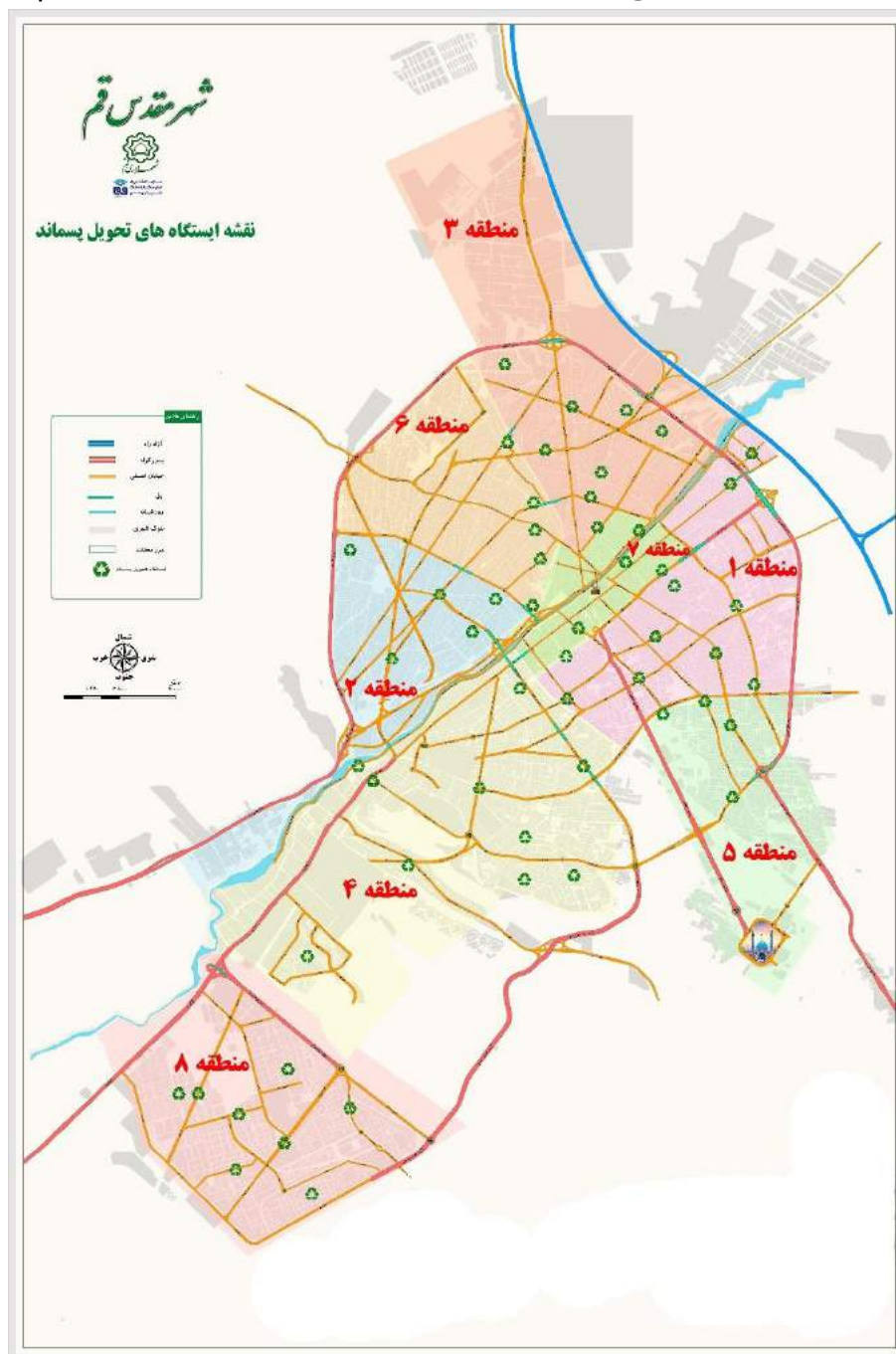
۶-۲۶- آمار کلی پسماند شهر: سال ۱۴۰۱ (تن)

| عنوان قلم | مقدار |
|--|---------|
| کل پسماند تولید شده در سال | ۲۳۸.۳۴۵ |
| کل پسماند خانگی تولید شده در سال | ۲۳۵.۸۹۱ |
| میزان پسماند دفن شده به روش بهداشتی | ۱۸۲.۳۰۰ |
| میزان پسماند جمع آوری شده به روش مکانیزه | ۱۹۱.۸۴۱ |
| کل پسماند خشک جمع آوری شده (مبدا و مقصد) | ۱۸.۳۶۹ |
| حجم پسماند خشک جمع آوری شده در مبدا | ۱۶.۳۶۹ |

مأخذ- سازمان مدیریت پسماند- شهرداری قم

آمارنامه شهرداری قم ۱۴۰۱

۵-۶- جانمایی مراکز جمع‌آوری پسماند به تفکیک مناطق هشت‌گانه شهرداری قم



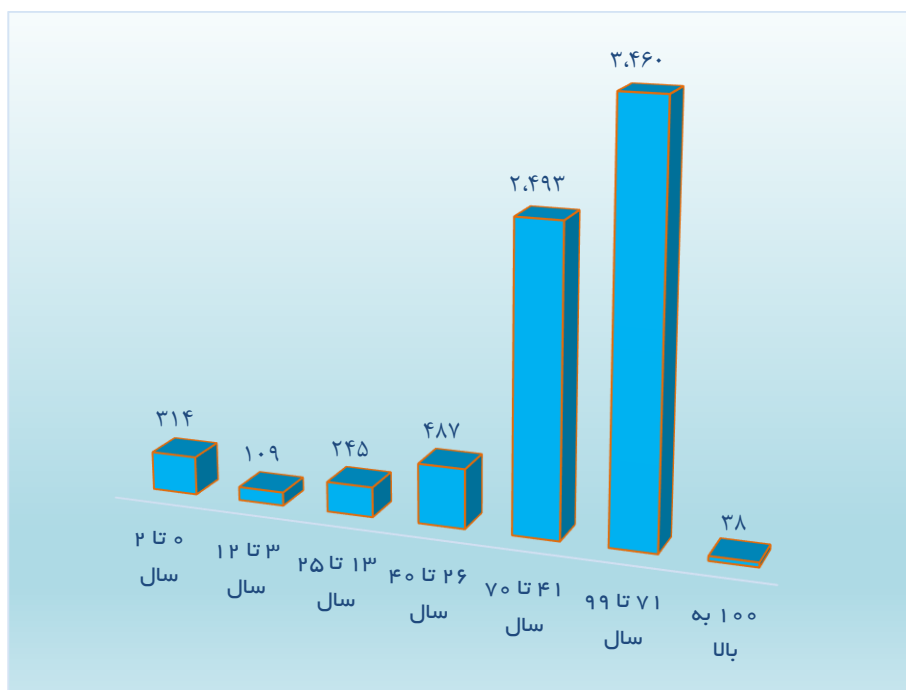
مدیریت شهری - معاونت خدمات شهری

۶-۲۷- تعداد فوت شدگان به تفکیک رده سنی: سال ۱۴۰۱ (نفر)

| کل متوفیان | رده سنی |
|------------|----------------|
| ۷۱۴۶ | مجموع سال ۱۴۰۱ |
| ۳۱۴ | ۰ تا ۲ سال |
| ۱۰۹ | ۳ تا ۱۲ سال |
| ۲۴۵ | ۱۳ تا ۲۵ سال |
| ۴۸۷ | ۲۶ تا ۴۰ سال |
| ۲۴۹۳ | ۴۱ تا ۷۰ سال |
| ۳۴۶۰ | ۷۱ تا ۹۹ سال |
| ۳۸ | ۱۰۰ به بالا |

مأخذ- سازمان مدیریت آرامستان ها- شهرداری قم

۶-۱۰- تعداد فوت شدگان به تفکیک رده سنی: سال ۱۴۰۱



منبع: جدول ۶-۲۷

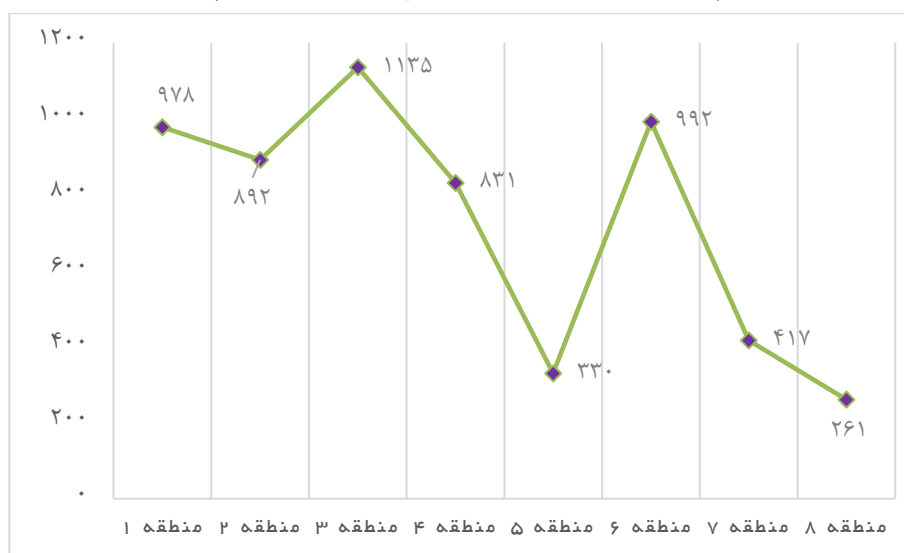
آمارنامه شهرداری قم ۱۴۰۱

۶-۲۸- تعداد فوت شدگان به تفکیک مناطق هشت گانه شهرداری: سال ۱۴۰۱ (نفر)

| منطقه | کل متوفیان |
|---|-------------|
| تعداد فوت شدگان وارد شده به شهر قم | ۹۰۷ |
| تعداد فوت شدگان خارج شده از شهر قم | ۱۲۷۰ |
| مجموع فوت شدگان بر حسب مناطق شهرداری در سال ۱۴۰۱ | ۵۸۳۶ |
| منطقه ۱ | ۹۷۸ |
| منطقه ۲ | ۸۹۲ |
| منطقه ۳ | ۱۱۳۵ |
| منطقه ۴ | ۸۳۱ |
| منطقه ۵ | ۳۳۰ |
| منطقه ۶ | ۹۹۲ |
| منطقه ۷ | ۴۱۷ |
| منطقه ۸ | ۲۶۱ |

مأخذ- سازمان مدیریت آرامستان ها- شهرداری قم

۶-۱۱- تعداد فوت شدگان به تفکیک مناطق هشت گانه شهرداری: سال ۱۴۰۱



مبنا: جدول ۶-۲۸

مدیریت شهری - معاونت خدمات شهری

۶-۲۹- تعداد دفن شدگان: سال ۱۴۰۱

| تعداد کل اموات دفن شده | آرامستان بهشت معصومه (س) | |
|------------------------|--------------------------|--------------|
| | تعداد دفن | وسعت (هکتار) |
| ۵۸۷۶ | ۲۶۲۴ | ۲۵۰ |

مأخذ- سازمان مدیریت آرامستان ها- شهرداری قم

۶-۳۰- تعداد فوت شدگان به تفکیک جنسیت: سال ۱۴۰۱

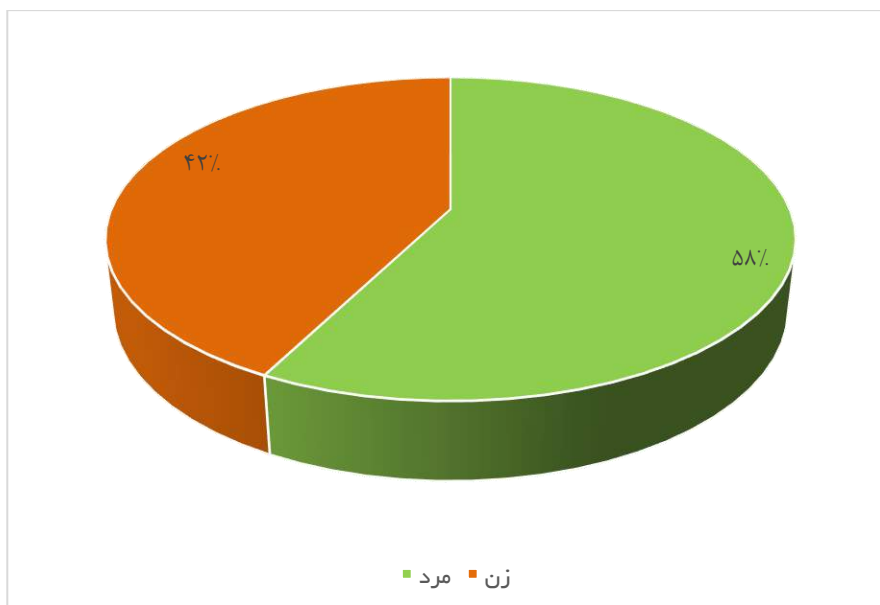
| جمع | مؤنث | مذکر |
|------|------|------|
| ۷۱۴۶ | ۳۰۳۲ | ۴۱۱۴ |

ادامه...

| کمترین علت فوت | بیشترین علت فوت |
|----------------|------------------|
| بیماری خونی | بیماری های تنفسی |

مأخذ- سازمان مدیریت آرامستان ها- شهرداری قم

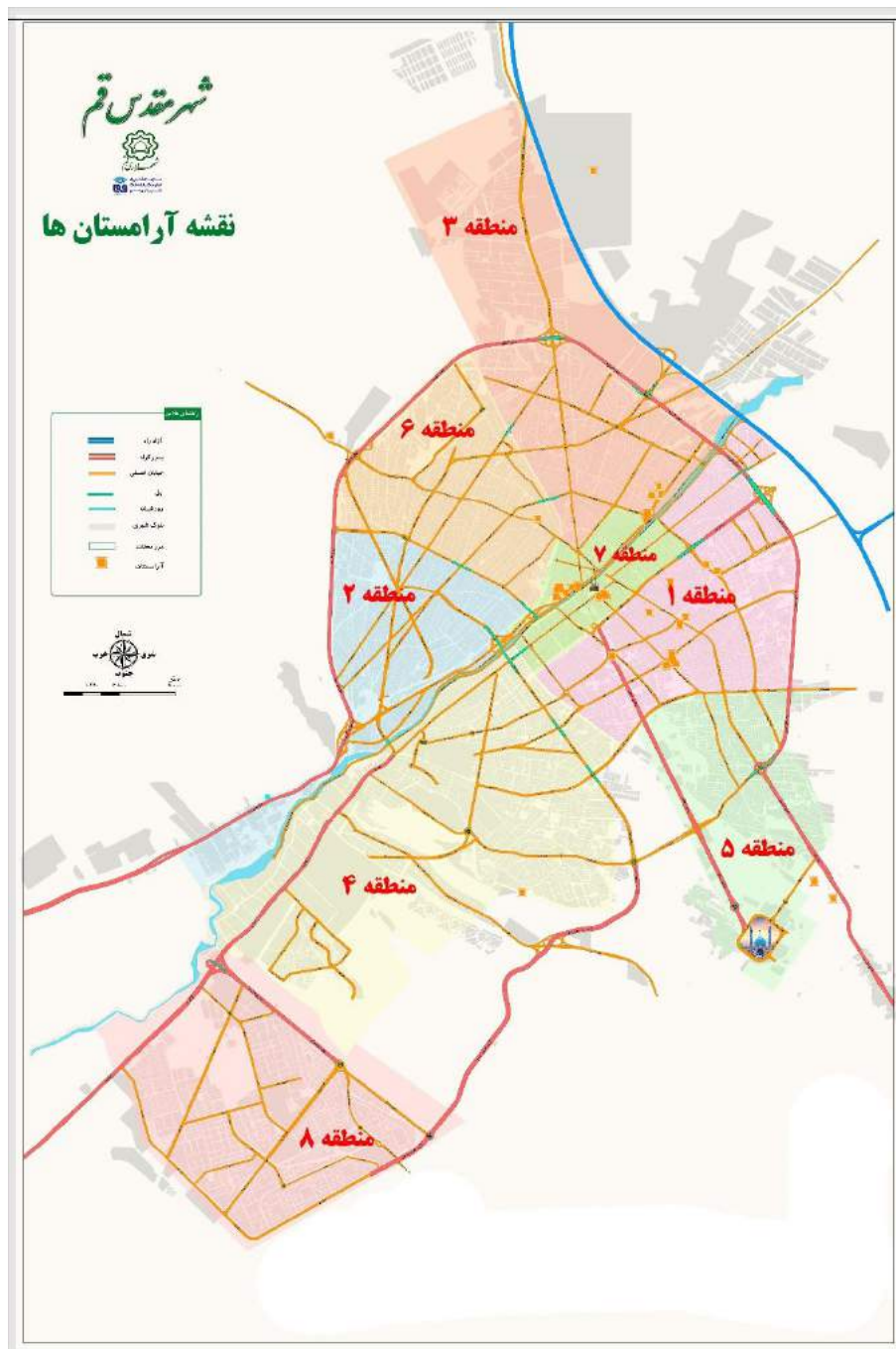
۶-۱۲- تعداد کل فوت شدگان به تفکیک جنسیت: سال ۱۴۰۱



مبنا: جدول ۶-۳۰

آمارنامه شهرداری قم ۱۴۰۱

۶-۶- جانمایی آرامستان‌ها به تفکیک مناطق هشت گانه شهرداری قم



مدیریت شهری - معاونت خدمات شهری

۳۱-۶- وضعیت اسکان اضطراری مناطق هشتگانه بر اساس تعداد سکویهای احداث شده در بوستان ها: سال ۱۴۰۱

| محدوده | تعداد کل سکویهای ساخته شده ۱۴۰۰ | تعداد کل سکویهای ساخته شده ۱۴۰۱ | تعداد آلاچیق ساخته شده ۱۴۰۱ |
|---------|---------------------------------|---------------------------------|-----------------------------|
| منطقه ۱ | ۲۱۳ | ۲۳۰ | ۹۸ |
| منطقه ۲ | ۸۲ | ۸۴ | ۲۲ |
| منطقه ۳ | ۶۷۸ | ۷۵۳ | ۱۶ |
| منطقه ۴ | ۳۲۸ | ۲۶۸ | ۱۸۵ |
| منطقه ۵ | ۱۵۶ | ۲۲۵ | ۷۸ |
| منطقه ۶ | ۱۳۳ | ۱۰۷ | ۳۲ |
| منطقه ۷ | ۹۰ | ۸۲ | ۱۰ |
| منطقه ۸ | ۴۹۳ | ۳۸۶ | ۱۴۳ |
| کل شهر | ۲۱۷۳ | ۲۱۳۵ | ۵۸۴ |

مأخذ- مدیریت بحران و پدافند غیرعامل شهرداری قم

۳۲-۶- آموزش های مرکز آموزشی کودکان آماده در مدرسه (کام): سال ۱۴۰۱

| تعداد دوره | نفرات | نفر ساعت |
|------------|-------|----------|
| ۱ | ۵۰ | ۱۵۰ |

مأخذ- مدیریت بحران و پدافند غیرعامل شهرداری قم

۳۳-۶- آموزش های طرح مدرسه آماده: سال ۱۴۰۱

| تعداد دوره | دانش آموزان | | معلمان | |
|------------|-------------|----------|--------|----------|
| | نفرات | نفر ساعت | نفرات | نفر ساعت |
| ۱۹ | ۱۴۶۰ | ۳۰۵۰ | ۱۰۰ | ۴۰۰ |

مأخذ- مدیریت بحران و پدافند غیرعامل شهرداری قم

۳۴-۶- آموزش های کارکنان شهرداری: سال ۱۴۰۱

| تعداد دوره | نفرات | نفر ساعت |
|------------|-------|----------|
| ۱۷ | ۳۰۹۷ | ۱۱۰۰۰ |

مأخذ- مدیریت بحران و پدافند غیرعامل شهرداری قم

آمارنامه شهرداری قم ۱۴۰۱

۳۵-۶- عملکرد مدیریت بحران و پدافند غیرعامل شهرداری قم سال ۱۴۰۱

| ستاد مدیریت بحران مناطق هشتگانه | |
|---------------------------------|--------|
| جلسات | مصوبات |
| ۲۱ | ۶۳ |

مأخذ- مدیریت بحران و پدافند غیرعامل شهرداری قم

۳۶-۶- عملکرد مانورهای برگزار شده به تفکیک نوع مانور: سال ۱۴۰۱

| دورمیزی | دورمیزی-عملیاتی | عملیاتی |
|---------|-----------------|---------|
| ۲۱ | ۱ | ۴ |

مأخذ- مدیریت بحران و پدافند غیرعامل شهرداری قم

۳۷-۶- آمار فعالیت های حوزه اجتماعی سازمان فرهنگی، اجتماعی و ورزشی

شهرداری قم : سال ۱۴۰۱

| شرح فعالیت | تعداد برنامه | تعداد نفرات شرکت کننده |
|-----------------------------------|--------------|------------------------|
| غرفه های مشاوره | ۲۵ | ۲۰۰۰ |
| آگاه سازی از مضرات دخانیات | ۸ | ۱۵۰۰ |
| امور جوانان و تشویق به امر ازدواج | ۵ | ۸۰۰۰ |
| توجه به معلولین و جانبازان | ۱۴ | ۳۰۰۰۰ |
| ترویج هویت محلات | ۵۱ | ۲۰۰۰۰ |

مأخذ- سازمان فرهنگی، اجتماعی و ورزشی- شهرداری قم

مدیریت شهری - معاونت خدمات شهری

۳۸-۶- آمار فعالیت های حوزه فرهنگی سازمان فرهنگی، اجتماعی و ورزشی شهرداری

قم: سال ۱۴۰۱

| تعداد نفرات شرکت کننده | تعداد برنامه | شرح فعالیت |
|------------------------|--------------|--------------------|
| ۲۵۰۰۰ | ۱۰ | مجموعه نمایشگاهی |
| ۱۰۰۰۰۰ | ۱۹ | همایش و جشنواره ها |
| ۴۰۰۰۰ | ۱۰۳ | جنگ سیار و ثابت |
| ۱۲۰۰۰۰ | ۱۸۰ | جشنهای مناسبی |
| ۴۰۰۰۰ | ۱۳۰۰ | توزیع بسته فرهنگی |
| ۴۰۰ | ۱ | برگزاری مسابقات |
| ۱۲۰۰۰ | ۳۰۰ | گردشگری |

مأخذ- سازمان فرهنگی، اجتماعی و ورزشی - شهرداری قم

۳۹-۶- آمار فعالیت های حوزه ورزشی سازمان فرهنگی، اجتماعی و ورزشی

شهرداری قم: سال ۱۴۰۱

| تعداد نفرات شرکت کننده | تعداد برنامه | شرح فعالیت |
|------------------------|--------------|--------------------|
| ۷۵۰۰ | ۱۲ | نمایشگاه و جشنواره |
| ۱۰۰۰۰ | ۷ | ایستگاههای ورزشی |
| ۲۵۰۰۰۰ | ۱۵ | سالن ورزشی |

مأخذ- سازمان فرهنگی، اجتماعی و ورزشی - شهرداری قم

آمارنامه شهرداری قم ۱۴۰۱

۶-۴۰- مراکز فرهنگی در اختیار سازمان فرهنگی، اجتماعی و ورزشی شهرداری قم:

سال ۱۴۰۱

| عنوان | تعداد | آدرس دقیق |
|---|-------|--|
| فرهنگسرا | ۱ | بنیاد-میدان ایثار-خیابان شبنم-فرهنگسرای خانواده |
| سالن های ورزشی | ۴ | سالن جوانمرد، یادگار امام (ره) جنب زیرگذر، بوستان جوانمرد سالن جواد الائمه(ع)، خیابان جوادالائمه(ع) جنب ریل راه آهن سالن شهید شیرازی، آزادگان، بلوار انصارالحسین(ع)، میدان شهید شیرازی سالن شهدای آشنانشان شهر قائم(عج)، خیابان کلهری، انتهای خیابان شهید حیدریان |
| نگارخانه | ۱ | نگارگذر صفائیه ، خیابان صفائیه |
| زمین چمن مصنوعی | ۳ | زمین چمن مصنوعی شهید قربانخانی، آزادگان، بلوار انصارالحسین(ع)، میدان شهید شیرازی زمین چمن شهدای مدافع حرم، میدان ولیعصر(عج)، بوستان بصیرت زمین چمن شهید کاظمی، شیخ آباد خیابان قلعه کامکار |
| خانه فرهنگ، سرای محله و خانه موزه | ۹ | سرای محله فدک، شیخ آباد، بوستان فدک سرای محله شفق، شیخ آباد، بوستان شفق سرای محله اطلس، شهر قائم(عج)، بوستان اطلس سرای محله شهدای آذر، خیابان طالقانی، بوستان شهدای آذر سرای محله کوکب(سالاریه)، بوستان کوکب سرای محله شهیده سیاری، پردیسان، بوستان شهروند خانه موزه شهیدان زین الدین(رهما) خیابان صفائیه کوچه بیگدلی دروازه ری خانه موزه شهید شفیعی خانه موزه شهید فخری زاده |
| نمازخانه بوستانها | ۱۵ | بوستان های اصلی شهر: بنیادی، علوی، غدیر، جوان، امام رضا(ع)، هاشمی، مهدی(عج)، جوان و... |
| نمایشگاه | ۲ | بیت حضرت امام(ره)، میدان روح الله خانه موزه شهیدان زین الدین(رهما) نمایشگاه شهدای لشکر ۱۷ علی بن ابی طالب(ع) |
| زمین تنیس- باشگاه- پیست اسکیت- گیم نت- مجموعه ورزشی | ۱۰ | زمین تنیس علوی بوستان علوی باشگاه ایثار شهرک ایثار خیابان شبنم زیر زمین فرهنگسرا پیست اسکیت بوستان علوی گیم نت شهرک ایثار خیابان شبنم زیر زمین فرهنگسرا مجموعه ورزشی شهید غلامپور ۴۵ متری کارگر بلوار ولایت پشت بوستان اردیبهشت مجموعه ورزشی شهید عزیز زادگان بلوار بنی فضل نبش خیابان شهید شاملویبان مجموعه ورزشی شهیدان جعفری نیا بنیاد تقاطع خیابان شیخ انصاری و شهدای ناجا مجموعه ورزشی شهیدان جودی شهر قائم بلوار کبیری انتهای کوچه ۲۲ مجموعه ورزشی شهید ذوالفقاری پردیسان خیابان استقلال |

مأخذ- سازمان فرهنگی، اجتماعی و ورزشی - شهرداری قم

مدیریت شهری - معاونت خدمات شهری

۶-۴۱- آمار سازمان فرهنگی، اجتماعی و ورزشی شهرداری قم؛ سال ۱۴۰۱

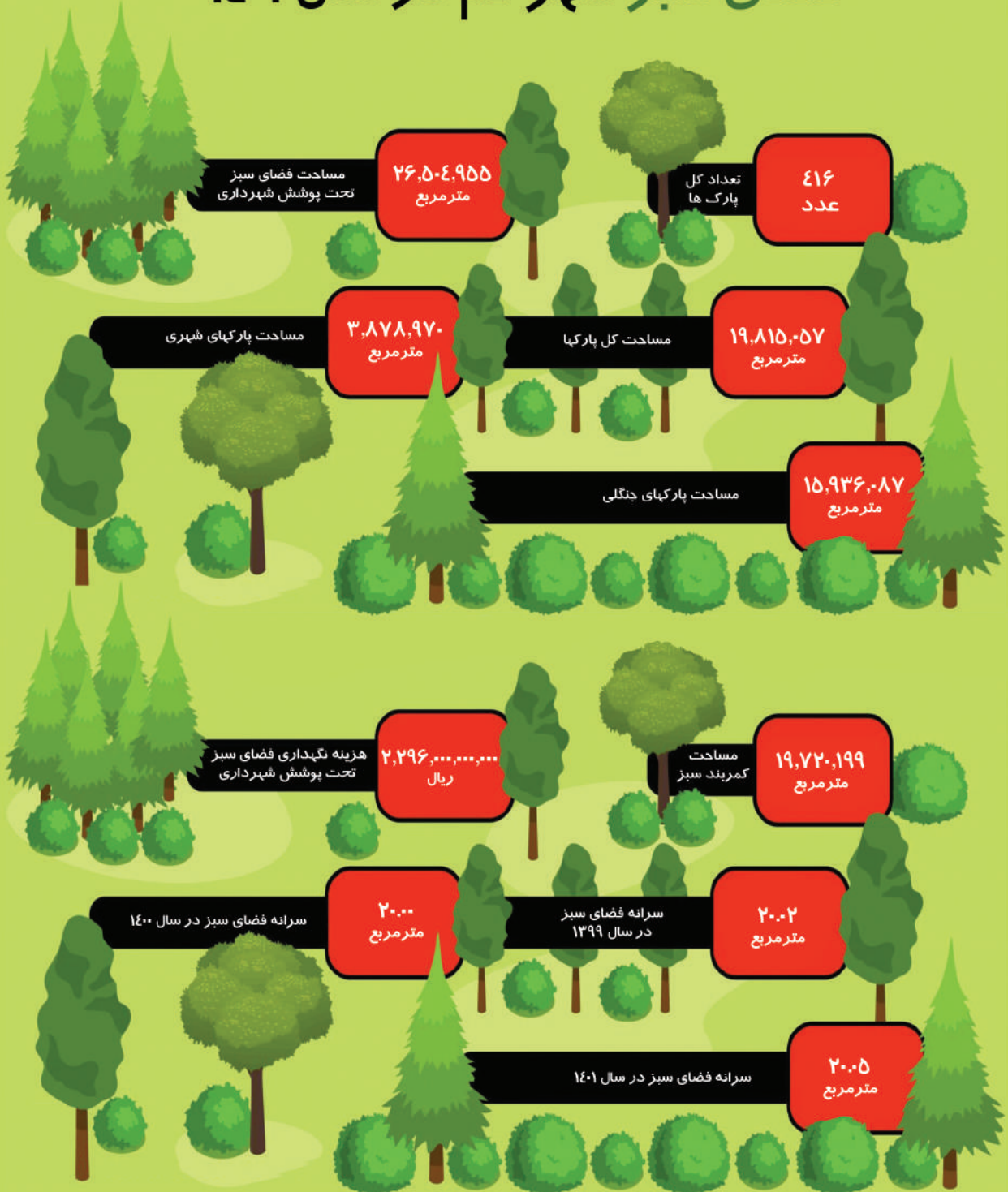
| ردیف | عنوان | واحد | | مقدار |
|------|---|-------|---------|-------|
| ۱ | فضاهای ورزشی سر پوشیده همگانی تحت پوشش شهرداری (به غیر از ۴۰ مرکز ایستگاه نشاط) | تعداد | مورد | ۱۵ |
| | | مساحت | مترمربع | ۳۱۷۰۰ |
| ۲ | فضاهای ورزشی روباز همگانی تحت پوشش شهرداری | تعداد | مورد | ۸ |
| | | مساحت | مترمربع | ۱۳۵۵۰ |
| ۳ | سالن های مطالعه تحت پوشش شهرداری | تعداد | مورد | ۱ |
| | | مساحت | مترمربع | ۲۰۰ |
| ۴ | فرهنگسراهای تحت پوشش شهرداری | تعداد | مورد | ۱۳ |
| | | مساحت | مترمربع | ۹۰۰۰ |

مأخذ- سازمان فرهنگی، اجتماعی و ورزشی - شهرداری قم

تعداد ایستگاه آتش نشانی در هر منطقه شهرداری



فضای سبز شهر قم در سال ۱۴۰۱



خدمات شهری

مجموع هزینه نظافت معابر

۲,۵۲۸,۷۸۵
میلیون ریال

مساحت کل معابر
رفت و روب شده

۲۷,۸۸۰,۰۰۰
مترمربع

هزینه نظافت
هر مترمربع معابر

۹۰۷۰۲
ریال


پسماند خانگی
جمع آوری شده
در طول سال

۲۳۳.۵۸۴
تن

میانگین تولید پسماند
توسط هر شهروند
در طول سال

۱۶۷
کیلوگرم





تعداد فوت شدگان در سال ۱۴۰۱

مؤنث

مذکر

۳,۰۳۲

۴,۱۱۴





فصل هفتم: معاونت شهرسازی و معماری

تعاریف و مفاهیم

پروانه تجاری: پروانه ساختمانی است که با شرایط معین در ملک مشخص برای تصرف تجاری صادر می‌شود، پروانه تجاری شامل پروانه احداث بنا، تجدید بنا، توسعه بنا، اصلاحیه پروانه، تمدید پروانه و تجدید پروانه می‌باشد.

پروانه مسکونی: پروانه ساختمانی است که با شرایط معین در ملک مشخص برای تصرف مسکونی صادر می‌شود، پروانه مسکونی شامل پروانه احداث بنا، تجدید بنا، توسعه بنا، اصلاحیه پروانه، تمدید پروانه و تجدید پروانه می‌باشد.

پروانه احداث بنا: پروانه ساختمانی صادره جهت احداث بنا بر روی اراضی بایر شهری
پروانه تجدید بنا: پروانه ساختمانی صادره جهت تجدید بنا (احداث) با شرط تخریب مستحقات قبلی.

پروانه توسعه بنا: پروانه ساختمانی صادره جهت احداث بنای جدید مازاد بر مستحقات قبلی.
تمدید پروانه: در صورت منقضی شدن مهلت پروانه صادره و یا عدم شروع عملیات ساختمانی از طرف مالک، و در زمان مهلت مشخص اعلام شده توسط شهرداری، تمدید پروانه با همان مشخصات سابق صادر خواهد شد.

تجدید پروانه: پس از اتمام مهلت قانونی تمدید پروانه (بر اساس مصوبات شورای شهر فعلاً ۲ساله است) بر اساس ضوابط و مقررات روز پروانه مشمول ضابطه تجدید می‌گردد
پایان کار: در صورت پایان عملیات ساختمانی و عدم وجود تخلف و ارائه گواهی صحت اجرا از جانب مهندس ناظر گواهی پایان کار ساختمانی توسط شهرداری صادر می‌شود.

پایانکار مسکونی: گواهی پایانکار صادره برای ساختمانهای با استفاده غالب مسکونی (به صورت عدم خلاف اول، عدم خلاف دوم و پایانکار بهره برداری). پایانکار شامل درخواست های گواهی پایانکار بهره برداری، پایانکار سفت کار (گواهی عدم خلاف) می‌باشد.

بافت فرسوده: شاخص های شناسایی محدوده بافت های فرسوده شهری طبق مصوبه مورخ ۸۵/۰۲/۱۱ شورایعالی شهر سازی و معماری ایران شامل:

ریز دانگی: بلوک هایی که بیش از ۵۰ درصد پلاکهای آنها مساحت کمتر از ۲۰۰ مترمربع دارند.

ناپایداری: بلوکهایی که بیش از ۵۰ درصد بناهای آن ناپایدار و فاقد سیستم سازه است.
نفوذ ناپذیری: بلوکهایی که بیش از ۵۰ درصد معابر آن عرض کمتر از ۶ متر دارند. بخشهایی از شهر که در برگیرنده هر سه شاخص مزبور باشند به عنوان بافت فرسوده شناخته می‌شوند.

آمارنامه شهرداری قم ۱۴۰۱

۱-۷- آمار تعداد تخلفات به تفکیک منطقه: سال ۱۴۰۱

| منطقه ۵ | منطقه ۴ | منطقه ۳ | منطقه ۲ | منطقه ۱ | عنوان تخلف (تعداد پرونده) |
|------------|------------|------------|------------|------------|---|
| ۰ | ۱۰ | ۱ | ۰ | ۵ | عدم نصب درب ضدحریق |
| ۱ | ۸ | ۶ | ۱۴ | ۱ | احداث ستون غیرمجاز |
| ۱۲۲ | ۱۳ | ۱۴۴ | ۱۴ | ۳۹ | بنای غیرمسکونی در حد تراکم |
| ۳۷۶ | ۶۹ | ۳۴۸ | ۲۹ | ۶۲ | بنای غیرمسکونی مازاد تراکم |
| ۲۹۴ | ۴۸۱ | ۴۸۹ | ۳۳۷ | ۵۰۶ | بنای مسکونی در حد تراکم |
| ۰ | ۶ | ۵ | ۹ | ۱۶ | بنای مسکونی مازاد بر تراکم به صورت زیر حیاط |
| ۹ | ۰ | ۲ | ۰ | ۲۹ | بنای مسکونی مازاد بر تراکم ناشی از عدم عقب نشینی |
| ۷۳۹ | ۱۴۴۵ | ۷۶۹ | ۷۳۸ | ۱۰۷۴ | بنای مسکونی مازاد تراکم |
| ۳ | ۴۲ | ۳ | ۶ | ۲۴ | پنجره یا نورگیر غیر مجاز در طبقات |
| ۱۴ | ۱۷ | ۱۴ | ۲ | ۱۶ | پیش آمدگی سمت معبر_مازاد غیر مسکونی |
| ۲۵۷ | ۶۴۶ | ۲۳۰ | ۳۸۹ | ۳۴۰ | پیش آمدگی سمت معبر_مازاد مسکونی |
| ۵ | ۱۵ | ۴ | ۱۹ | ۱۳ | تجاوز به شارع_ایجاد پله غیر مجاز در شارع |
| ۳ | ۶ | ۰ | ۰ | ۶ | تجاوز به شارع_ایجاد رمپ در پیاده رو |
| ۲ | ۱۳ | ۰ | ۱۷ | ۸ | تجاوز به شارع_نورگیر غیر مجاز در شارع |
| ۵ | ۲۴ | ۸ | ۱۱ | ۱۳ | تجاوز به شارع |
| ۳۲ | ۲۸۴ | ۳۹ | ۴ | ۸۴ | تغییر کاربری_مازاد بر تراکم |
| ۳۲۱ | ۲۶۴ | ۱۹۹ | ۴۹۷ | ۲۲۳ | تغییر کاربری |

مدیریت شهری - معاونت شهرسازی و معماری

۱-۷- آمار تعداد تخلفات به تفکیک منطقه: سال ۱۴۰۱ (ادامه)

| منطقه ۵ | منطقه ۴ | منطقه ۳ | منطقه ۲ | منطقه ۱ | عنوان تخلف (تعداد پرونده) |
|---------|---------|---------|---------|---------|--|
| ۴۷ | ۱۰۳ | ۴۴ | ۵۲ | ۸۳ | تفکیک غیر مجاز اعیان |
| ۱۱۰ | ۲۱ | ۱۱۹ | ۱۷۷ | ۵۷ | تقسیم غیر مجاز عرصه |
| ۳۳ | ۲۴ | ۱۰ | ۱۹۷ | ۲۴ | درب بیرون بازشو |
| ۵ | ۲۹ | ۵ | ۰ | ۲۲ | درب غیر مجاز |
| ۱۴ | ۰ | ۳ | ۱۱ | ۰ | دیوارکشی غیر مجاز |
| ۱۶۱ | ۵۳ | ۲۰۹ | ۲۱۷ | ۶۴ | عدم تایید ناظر |
| ۲۳ | ۱ | ۵۷ | ۲ | ۲۶ | عدم رعایت عقب نشینی |
| ۳۶۵ | ۲۱۵ | ۳۱۱ | ۱۹۰ | ۱۸۱ | کسر پارکینگ غیر مسکونی |
| ۳۹۳ | ۳۸۸ | ۳۰۰ | ۴۱۸ | ۴۵۳ | کسر پارکینگ مسکونی |
| ۰ | ۱۸ | ۰ | ۱ | ۲ | مازاد تراکم طبقه غیر مجاز - همکف |
| ۲۸ | ۸۳ | ۴ | ۰ | ۱۷ | مازاد تراکم (طبقه اضافه بر جدول تراکم) |
| ۲ | ۱۷ | ۴ | ۳۶ | ۹ | مشرفیت |
| ۶ | ۱۳۳ | ۱۲ | ۱۶ | ۵۸ | مغایر نقشه |
| ۰ | ۰ | ۰ | ۱ | ۰ | نصب دکل مخابراتی غیر مجاز |
| ۱۴۵۲ | ۱۸۲۵ | ۱۵۶۴ | ۱۲۹۰ | ۱۵۱۱ | مجموع |

آمارنامه شهرداری قم ۱۴۰۱

۱-۷- آمارتعداد تخلفات به تفکیک منطقه: سال ۱۴۰۱ (ادامه)

| عنوان تخلف(تعداد پرونده) | منطقه ۶ | منطقه ۷ | منطقه ۸ | جمع |
|--|---------|---------|---------|------|
| عدم نصب درب ضدحریق | ۰ | ۴ | ۰ | ۲۰ |
| احداث ستون غیرمجاز | ۱۵ | ۳ | ۱ | ۴۹ |
| بنای غیرمسکونی در حد تراکم | ۳۸ | ۲۱ | ۹ | ۴۰۰ |
| بنای غیرمسکونی مازاد تراکم | ۱۰۱ | ۵۳ | ۲۵ | ۱۰۶۳ |
| بنای مسکونی در حد تراکم | ۷۶۲ | ۱۲۰ | ۷۱ | ۳۰۶۰ |
| بنای مسکونی مازاد بر تراکم به صورت زیر حیات | ۰ | ۰ | ۰ | ۳۶ |
| بنای مسکونی مازاد بر تراکم ناشی از عدم عقب نشینی | ۶۲ | ۲۰ | ۰ | ۱۲۲ |
| بنای مسکونی مازاد تراکم | ۱۲۱۱ | ۲۴۵ | ۳۸۰ | ۶۵۹۷ |
| پنجره یا نورگیر غیر مجاز در طبقات | ۱ | ۵ | ۸ | ۹۲ |
| پیش آمدگی سمت معبر_مازاد غیر مسکونی | ۶ | ۷ | ۷ | ۸۳ |
| پیش آمدگی سمت معبر_مازاد مسکونی | ۵۹۱ | ۶۶ | ۱۱۰ | ۲۶۲۹ |
| تجاوز به شارع_ایجاد پله غیر مجاز در شارع | ۳۲ | ۲ | ۱ | ۹۱ |
| تجاوز به شارع_ایجاد رمپ در پیاده رو | ۳ | ۱ | ۰ | ۱۹ |
| تجاوز به شارع_نورگیر غیر مجاز در شارع | ۸ | ۱ | ۰ | ۴۹ |
| تجاوز به شارع | ۱۱ | ۶ | ۱ | ۷۹ |
| تغییر کاربری_مازاد بر تراکم | ۱۲۹ | ۳۰ | ۷۲ | ۶۷۴ |
| تغییر کاربری | ۴۸۸ | ۸۶ | ۱۶۵ | ۲۲۴۳ |

مدیریت شهری - معاونت شهرسازی و معماری

۱-۷- آمار تعداد تخلفات به تفکیک منطقه: سال ۱۴۰۱ (ادامه)

| عنوان تخلف (تعداد پرونده) | منطقه ۶ | منطقه ۷ | منطقه ۸ | جمع |
|--|-------------|------------|------------|--------------|
| تفکیک غیر مجاز اعیان | ۸۱ | ۱۶ | ۲۹ | ۴۵۵ |
| تقسیم غیر مجاز عرصه | ۳۵۶ | ۷ | ۱ | ۸۴۸ |
| درب بیرون بازشو | ۲۸۹ | ۲ | ۷ | ۵۸۶ |
| درب غیر مجاز | ۱۹ | ۴ | ۱۷ | ۱۰۱ |
| دیوارکشی غیر مجاز | ۷۹ | ۱ | ۲ | ۱۱۰ |
| عدم تایید ناظر | ۳۸۴ | ۶ | ۳ | ۱۰۹۷ |
| عدم رعایت عقب نشینی | ۸ | ۷ | ۰ | ۱۲۴ |
| کسر پارکینگ غیر مسکونی | ۶۰۰ | ۷۸ | ۶۶ | ۲۰۰۶ |
| کسر پارکینگ مسکونی | ۷۱۷ | ۸۹ | ۷۴ | ۲۸۳۲ |
| مازاد تراکم طبقه غیر مجاز - همکف | ۰ | ۰ | ۰ | ۲۱ |
| مازاد تراکم (طبقه اضافه بر جدول تراکم) | ۳۹ | ۱۳ | ۲ | ۱۸۶ |
| مشرفیت | ۵۴ | ۳ | ۵ | ۱۳۰ |
| مغایر نقشه | ۴۷ | ۶ | ۲۳ | ۳۰۱ |
| نصب دکل مخابراتی غیر مجاز | ۰ | ۰ | ۰ | ۱ |
| مجموع | ۱۹۵۴ | ۳۹۳ | ۴۶۲ | ۱۰۴۵۱ |

مأخذ- کمیسیون های ماده صد و اجرای احکام - شهرداری قم

آمارنامه شهرداری قم ۱۴۰۱

۷-۲- آمار تعداد رأی‌های صادر شده به تفکیک منطقه: سال ۱۴۰۱

| منطقه ۴ | منطقه ۳ | منطقه ۲ | منطقه ۱ | عنوان رأی |
|---------|---------|---------|---------|------------------------|
| ۴۶۵ | ۱۹۲ | ۱۹۷ | ۲۴۶ | تعداد ابقاء |
| ۱ | ۱ | ۱ | ۰ | تعداد ابقا و احاله |
| ۲ | ۰ | ۰ | ۰ | تعداد احاله به شهرداری |
| ۶۵ | ۲۱۰ | ۲۴۱ | ۷۶ | تعداد اخذ تعهد |
| ۴۲ | ۷ | ۱۹ | ۲۶ | تعداد انسداد |
| ۱۳ | ۲۹ | ۷۵ | ۲۴ | تعداد تجمیع |
| ۲۲۳ | ۲۱۲ | ۵۴۹ | ۱۸۵ | تعداد تعطیل و تبدیل |
| ۱۵۸۲ | ۱۱۰۶ | ۷۵۳ | ۱۲۱۲ | تعداد جریمه |
| ۰ | ۱۵ | ۲ | ۹ | تعداد رعایت عقب نشینی |
| ۲۶ | ۱۱ | ۳۵ | ۲۱ | تعداد رفع تجاوز |
| ۱۷ | ۴ | ۳۵ | ۹ | تعداد رفع مشرفیت |
| ۱۳ | ۳ | ۱۴ | ۸ | تعداد ضرورت اصلاح |
| ۲۸ | ۲۳ | ۷۴ | ۲۴ | تعداد طرح آتی |
| ۵۸۶ | ۸۰۶ | ۴۷۱ | ۵۴۸ | تعداد فرم قرار |
| ۱۱۲ | ۲۲۲ | ۱۳۱ | ۱۲۸ | تعداد قلع بنا |
| ۴۹ | ۶ | ۶ | ۱۲ | تعداد مفاد پروانه |
| ۱۸۳۸ | ۱۵۶۲ | ۱۳۱۲ | ۱۵۰۲ | مجموع |

مدیریت شهری - معاونت شهرسازی و معماری

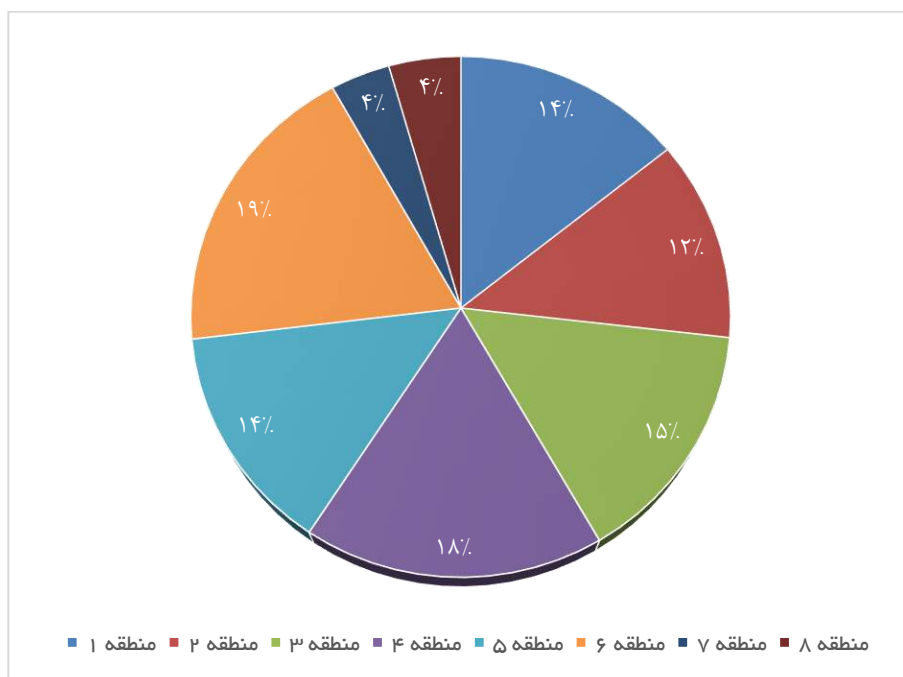
۲-۷- آمار تعداد رأی‌های صادر شده به تفکیک منطقه: سال ۱۴۰۱ (ادامه)

| عنوان رأی | منطقه ۵ | منطقه ۶ | منطقه ۷ | منطقه ۸ | جمع |
|------------------------|-------------|-------------|------------|------------|--------------|
| تعداد ابقاء | ۱۶۸ | ۳۵۱ | ۷۳ | ۱۷۷ | ۱,۸۶۹ |
| تعداد ابقا و احاله | ۰ | ۱ | ۰ | ۰ | ۴ |
| تعداد احاله به شهرداری | ۰ | ۰ | ۰ | ۰ | ۲ |
| تعداد اخذ تعهد | ۱۵۹ | ۳۳۰ | ۹ | ۱۰ | ۱,۱۰۰ |
| تعداد انسداد | ۵ | ۲۱ | ۵ | ۱۴ | ۱۳۹ |
| تعداد تجمیع | ۳۳ | ۱۵۰ | ۲ | ۳ | ۳۲۹ |
| تعداد تعطیل و تبدیل | ۳۱۴ | ۶۹۸ | ۷۰ | ۶۱ | ۲,۳۱۲ |
| تعداد جریمه | ۸۸۸ | ۱۰۰۸ | ۳۱۰ | ۳۹۱ | ۷,۲۵۰ |
| تعداد رعایت عقب نشینی | ۱۹ | ۹ | ۲ | ۰ | ۵۶ |
| تعداد رفع تجاوز | ۱۳ | ۵۳ | ۵ | ۱ | ۱۶۵ |
| تعداد رفع مشرفیت | ۲ | ۵۳ | ۳ | ۵ | ۱۲۸ |
| تعداد ضرورت اصلاح | ۸ | ۵۰ | ۱ | ۲ | ۹۹ |
| تعداد طرح آتی | ۲۰ | ۹۶ | ۱۱ | ۱۰ | ۲۸۶ |
| تعداد فرم قرار | ۵۵۰ | ۷۵۷ | ۱۷۵ | ۸۸ | ۳,۹۸۱ |
| تعداد قلع بنا | ۳۶۵ | ۵۲۳ | ۲۸ | ۴۱ | ۱,۵۵۰ |
| تعداد مفاد پروانه | ۷ | ۲۱ | ۳ | ۸ | ۱۱۲ |
| مجموع | ۱۴۵۹ | ۱۹۶۹ | ۳۸۷ | ۴۶۸ | ۱۰۴۹۷ |

مأخذ- کمیسیون های ماده صد و اجرای احکام - شهرداری قم

آمارنامه شهرداری قم ۱۴۰۱

۱-۷- درصد رأی‌های صادر شده به تفکیک مناطق هشت‌گانه شهرداری: سال ۱۴۰۱



منبع: جدول ۲-۷

مدیریت شهری - معاونت شهرسازی و معماری

۳-۷- پروانه‌های صادر شده (پروانه احداث بنا، تجدید بنا، توسعه بنا، احداث طبقه فوقانی) به تفکیک منطقه و ماه: سال ۱۴۰۰ (مترمربع)

| منطقه ۳ | | منطقه ۲ | | منطقه ۱ | | منطقه |
|--------------|-------|--------------|-------|--------------|-------|----------|
| مساحت اعیانی | تعداد | مساحت اعیانی | تعداد | مساحت اعیانی | تعداد | ماه |
| ۵۰۷۵۰۹۱ | ۱۷ | ۳۶۳۲ | ۱۱ | ۱۶۶۷۱۰۴۸ | ۲۶ | فروردین |
| ۷۸۴۷۰۱۸ | ۲۴ | ۵۰۷۲۰۱۵ | ۲۲ | ۲۱۵۵۶۰۶۸ | ۲۸ | اردیبهشت |
| ۷۴۸۱۰۵۲ | ۲۲ | ۲۸۸۳۸۰۹۸ | ۲۳ | ۱۱۷۰۰۰۲۵۷ | ۱۸ | خرداد |
| ۴۷۹۸۰۳۵ | ۱۳ | ۲۶۴۰۰۴۲ | ۱۳ | ۴۳۰۸۳۰۷۴ | ۱۲ | تیر |
| ۱۵۴۲۰۱۳ | ۵ | ۱۵۸۹۰۰۱۲ | ۸ | ۲۵۲۶۲۰۱۷ | ۱۷ | مرداد |
| ۴۷۶۴۰۷۶ | ۱۶ | ۶۷۱۷۰۱۵ | ۲۶ | ۴۰۱۹۹۰۸۲ | ۳۲ | شهریور |
| ۴۶۴۴۰۴۹ | ۱۲ | ۲۰۰۶۰۲۴ | ۱۰ | ۱۰۴۸۴۰۱ | ۱۴ | مهر |
| ۷۹۱۲۰۲۸ | ۱۸ | ۷۴۷۲۰۲۶۶ | ۵ | ۱۵۵۰۴۰۴۲ | ۱۷ | آبان |
| ۱۶۱۲۰۸۶ | ۸ | ۷۳۳ | ۵ | ۱۵۳۳۴۰۹۲ | ۱۶ | آذر |
| ۲۲۳۷۰۸۳ | ۱۰ | ۱۸۷۰۱۶ | ۱ | ۱۴۰۰۴۰۹۷ | ۱۸ | دی |
| ۷۷۲۵۰۰۱ | ۱۹ | ۲۵۶۰۶۲ | ۱ | ۹۶۱۱۰۱۸ | ۲۰ | بهمن |
| ۱۸۱۲۶۰۹۳ | ۲۱ | ۲۸۷۵۰۵۹ | ۷ | ۵۷۱۵۵۰۷۷ | ۳۴ | اسفند |
| ۷۳۷۶۹۰۲۵ | ۱۸۵ | ۶۲۰۲۰۵۸۸ | ۱۳۲ | ۲۸۰۵۶۹۰۵۰۷ | ۲۵۲ | مجموع |

آمارنامه شهرداری قم ۱۴۰۱

۳-۷- پروانه‌های صادر شده (پروانه احداث بنا، تجدید بنا، توسعه بنا، احداث طبقه فوقانی) به تفکیک منطقه و ماه: سال ۱۴۰۰ (ادامه) (مترمربع)

| منطقه ۶ | | منطقه ۵ | | منطقه ۴ | | منطقه |
|--------------|-------|--------------|-------|--------------|-------|----------|
| مساحت اعیانی | تعداد | مساحت اعیانی | تعداد | مساحت اعیانی | تعداد | ماه |
| ۴۲۵۲.۱۰۶ | ۲۰ | ۱۷۲۶۰.۰۳ | ۱۱ | ۲۸۵۱۲.۴۷ | ۴۰ | فروردین |
| ۶۴۴۸.۷۳ | ۲۹ | ۹۳۱۱.۴ | ۲۳ | ۶۴۳۳۳.۹۹ | ۴۷ | اردیبهشت |
| ۴۵۴۲.۱۵۷ | ۲۰ | ۱۸۲۱۰.۷۴ | ۱۹ | ۶۰۲۷۳.۶۸ | ۵۶ | خرداد |
| ۱۰۳۷۰.۰۱۸ | ۲۸ | ۹۷۷۶.۷۳ | ۱۱ | ۲۹۷۲۱.۲۷ | ۳۰ | تیر |
| ۲۲۵۵.۸۲۸ | ۱۱ | ۲۹۱۳.۵۵ | ۹ | ۱۰۰۰۵.۲۱ | ۱۹ | مرداد |
| ۳۸۳۷.۲۶۲ | ۱۴ | ۸۵۳۹.۰۷ | ۱۳ | ۳۸۹۴۳.۶۶ | ۴۰ | شهریور |
| ۴۷۸۱.۸۹۸۵ | ۲۱ | ۱۶۴۳.۶۲ | ۷ | ۲۱۹۹۸.۸۷ | ۳۰ | مهر |
| ۵۵۶۹.۸۸ | ۲۴ | ۱۱۱۸۹.۰۱ | ۹ | ۳۳۱۸۸.۴۹ | ۳۱ | آبان |
| ۳۰۸۴.۱۴ | ۱۲ | ۵۳۲۴.۱۳ | ۱۳ | ۲۶۷۳۱.۰۹ | ۲۶ | آذر |
| ۵۱۴۰.۳۹۲ | ۱۷ | ۸۳۷۴.۱۱ | ۱۶ | ۲۵۲۸۸.۵۴ | ۳۵ | دی |
| ۳۱۱۳.۰۱۴ | ۱۶ | ۲۶۳۷.۹ | ۷ | ۲۵۳۳۵.۶۴ | ۴۰ | بهمن |
| ۱۰۲۸۶.۵۶۷ | ۳۸ | ۱۸۰۸۶.۵۴ | ۲۵ | ۴۰۸۹۸.۲۲ | ۵۲ | اسفند |
| ۶۳۶۸۱.۹۹۲۵ | ۲۵۰ | ۱۱۳۲۶۶.۸۳ | ۱۶۳ | ۴۰۵۲۳۱.۱۳ | ۴۴۶ | مجموع |

مدیریت شهری - معاونت شهرسازی و معماری

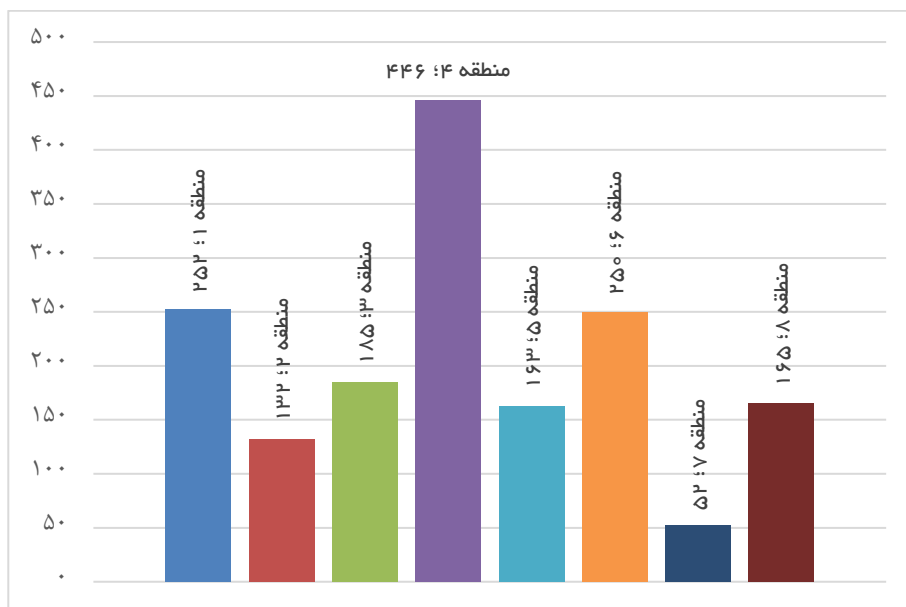
۳-۷- پروانه‌های صادر شده (پروانه احداث بنا، تجدید بنا، توسعه بنا، احداث طبقه فوقانی) به تفکیک منطقه و ماه: سال ۱۴۰۰ (ادامه) (مترمربع)

| مجموع | | منطقه ۸ | | منطقه ۷ | | منطقه |
|--------------|-------|--------------|-------|--------------|-------|----------|
| مساحت اعیانی | تعداد | مساحت اعیانی | تعداد | مساحت اعیانی | تعداد | ماه |
| ۹۴۸۱۴.۲ | ۱۴۲ | ۱۶۱۷۴.۱۳ | ۱۴ | ۳۲۳۶.۱۲ | ۳ | فروردین |
| ۱۲۳۳۳۵ | ۱۹۰ | ۵۳۸۱۰.۴۵ | ۱۱ | ۳۳۸۳.۵۴ | ۶ | اردیبهشت |
| ۱۴۷۹۳۴ | ۱۸۳ | ۸۸۹۰۰.۳۹ | ۱۷ | ۷۹۹۶.۶۴ | ۸ | خرداد |
| ۱۳۷۳۳۸ | ۱۲۷ | ۳۳۷۹۸.۳۶ | ۱۶ | ۳۱۴۸.۷۸ | ۴ | تیر |
| ۴۹۸۶۵ | ۷۷ | ۶۱۳۱.۰۵ | ۷ | ۱۶۶ | ۱ | مرداد |
| ۱۱۷۸۳۵ | ۱۶۳ | ۱۱۴۱۳.۵۵ | ۱۷ | ۳۴۱۹.۴۵ | ۵ | شهریور |
| ۶۳۵۳۰.۸ | ۱۰۴ | ۱۷۰۶۵.۳۹ | ۷ | ۹۰۶.۱۷ | ۳ | مهر |
| ۱۰۷۶۷۱ | ۱۲۴ | ۲۳۹۸۶.۵۵ | ۱۴ | ۲۸۴۸.۲۱ | ۶ | آبان |
| ۷۹۴۲۰ | ۹۷ | ۲۳۵۱۲.۲۲ | ۱۱ | ۳۰۸۷.۶۳ | ۶ | آذر |
| ۹۹۷۷۷.۳ | ۱۱۹ | ۴۱۲۱۸.۹۵ | ۱۶ | ۳۳۲۵.۳ | ۶ | دی |
| ۵۴۶۶۰.۲ | ۱۱۶ | ۵۹۸۰.۸۷ | ۱۳ | ۰ | ۰ | بهمن |
| ۱۷۷۹۲۸ | ۲۰۳ | ۲۷۷۷۱.۱۶ | ۲۲ | ۲۷۲۷.۴۶ | ۴ | اسفند |
| ۱۲۵۴۱۰۹ | ۱۶۴۵ | ۲۲۱۳۲۴.۰۷ | ۱۶۵ | ۳۴۲۴۵.۳ | ۵۲ | مجموع |

مأخذ- سامانه سرا - شهرداری قم

آمارنامه شهرداری قم ۱۴۰۱

۲-۷- تعداد پروانه‌های صادر شده به تفکیک مناطق شهرداری قم: سال ۱۴۰۰



منبنا: جدول ۳-۷

۳-۷- مساحت پروانه‌های صادر شده به تفکیک مناطق شهرداری قم: سال ۱۴۰۰



منبنا: جدول ۳-۷

مدیریت شهری - معاونت شهرسازی و معماری

۴-۷- پروانه‌های صادر شده (پروانه احداث بنا، تجدید بنا، توسعه بنا، احداث طبقه فوقانی) به تفکیک منطقه و ماه: سال ۱۴۰۱

| منطقه ۳ | | منطقه ۲ | | منطقه ۱ | | منطقه |
|--------------|-------|--------------|-------|--------------|-------|----------|
| مساحت اعیانی | تعداد | مساحت اعیانی | تعداد | مساحت اعیانی | تعداد | ماه |
| ۲۶۶۷.۳۳ | ۱۲ | ۸۵۴۱۱.۹ | ۳ | ۱۱۶۹۹.۴ | ۱۷ | فروردین |
| ۵۸۲۷.۱۷ | ۱۳ | ۲۷۰ | ۱ | ۱۰۶۹۱.۵ | ۱۸ | اردیبهشت |
| ۱۲۵۶۳.۳ | ۲۷ | ۲۲۸.۸۸ | ۱ | ۱۶۷۷۳.۸ | ۲۲ | خرداد |
| ۱۹۰۵.۴۲ | ۶ | ۱۱۱۰.۴۵ | ۳ | ۱۱۴۵۶.۵ | ۱۵ | تیر |
| ۶۴۹۱.۷۲ | ۱۷ | ۱۴۱۱۶.۴ | ۶۱ | ۱۶۱۶۴.۱ | ۲۰ | مرداد |
| ۱۲۵۰۴.۶ | ۲۲ | ۳۵۷۶.۱۵ | ۱۵ | ۱۵۶۶۰.۷ | ۲۱ | شهریور |
| ۱۳۴۷۷.۵ | ۱۲ | ۱۷۸۵.۲۸ | ۱۰ | ۲۰۱۸۰.۲ | ۳۷ | مهر |
| ۲۹۵۲.۷۴ | ۱۱ | ۳۲۷۱.۶۵ | ۱۶ | ۱۹۵۴۱.۹ | ۲۴ | آبان |
| ۴۲۲۵.۹۷ | ۱۸ | ۲۸۱۹.۴۷ | ۱۳ | ۱۶۹۱۲.۲ | ۲۴ | آذر |
| ۴۷۵۰.۶۴ | ۱۴ | ۵۴۳۳.۹۲ | ۲۹ | ۱۰۹۳۸.۴ | ۲۲ | دی |
| ۱۱۲۵۹.۶ | ۵۱ | ۳۵۹۲.۱۸ | ۱۹ | ۱۴۲۸۴.۸ | ۲۲ | بهمن |
| ۷۷۰۵.۴۱ | ۳۰ | ۳۹۹۶۱.۶ | ۴۴ | ۲۲۱۷۶.۱ | ۴۱ | اسفند |
| ۸۶۳۳۱.۴ | ۲۳۳ | ۱۶۱۵۷۸ | ۲۱۵ | ۱۸۶۴۸۰ | ۲۸۳ | مجموع |

آمارنامه شهرداری قم ۱۴۰۱

۴-۷- پروانه‌های صادر شده (پروانه احداث بنا، تجدید بنا، توسعه بنا، احداث طبقه فوقانی) به تفکیک منطقه و ماه: سال ۱۴۰۱ (ادامه) (مترمربع)

| منطقه ۶ | | منطقه ۵ | | منطقه ۴ | | منطقه |
|--------------|-------|--------------|-------|--------------|-------|----------|
| مساحت اعیانی | تعداد | مساحت اعیانی | تعداد | مساحت اعیانی | تعداد | ماه |
| ۳۳۶۵۰۲۸ | ۱۶ | ۶۴۷۰۰۸۱ | ۱۳ | ۲۵۳۳۵۰۵ | ۳۶ | فروردین |
| ۵۰۴۴۰۷۸ | ۲۳ | ۳۱۹۹۰۵۳ | ۱۲ | ۲۰۵۰۶۰۷ | ۳۲ | اردیبهشت |
| ۶۷۹۰۰۷۸ | ۱۶ | ۵۲۵۰۰۷۳ | ۱۰ | ۲۷۶۸۹۰۲ | ۳۵ | خرداد |
| ۳۲۶۸۰۴۲ | ۱۳ | ۱۲۴۲۰۰۲ | ۱۸ | ۲۳۲۱۳۰۷ | ۳۱ | تیر |
| ۷۰۰۸ | ۲۱ | ۴۸۳۷۰۰۲ | ۲۳ | ۲۹۰۴۴۰۵ | ۳۲ | مرداد |
| ۳۶۴۸۰۴۷ | ۱۲ | ۶۶۶۰۰۷۵ | ۲۰ | ۱۳۵۰۳۰۷ | ۲۲ | شهریور |
| ۴۷۴۸۰۵۸ | ۱۸ | ۸۰۲۴ | ۱۵ | ۱۶۷۵۶۰۱ | ۲۱ | مهر |
| ۶۳۷۷ | ۲۸ | ۴۷۷۴ | ۱۶ | ۱۷۷۸۳۰۵ | ۳۲ | آبان |
| ۴۲۹۵۰۵۸ | ۳۱ | ۱۴۴۳۱۰۹ | ۳۲ | ۲۵۸۷۱ | ۴۹ | آذر |
| ۴۸۶۷۰۴۶ | ۲۴ | ۸۵۳۶۰۰۱ | ۱۶ | ۲۱۵۳۴۳ | ۴۰ | دی |
| ۴۳۱۴۰۴۴ | ۲۰ | ۱۵۵۷۶۰۸ | ۲۱ | ۲۳۲۷۶۰۷ | ۴۱ | بهمن |
| ۶۹۳۳۰۶۱ | ۳۹ | ۱۸۲۰۵۰۱ | ۴۱ | ۵۲۳۶۲۰۲ | ۷۵ | اسفند |
| ۶۰۶۶۲۰۴ | ۲۶۱ | ۱۵۱۹۲۰ | ۲۳۷ | ۴۹۰۶۸۶ | ۴۴۶ | مجموع |

مدیریت شهری - معاونت شهرسازی و معماری

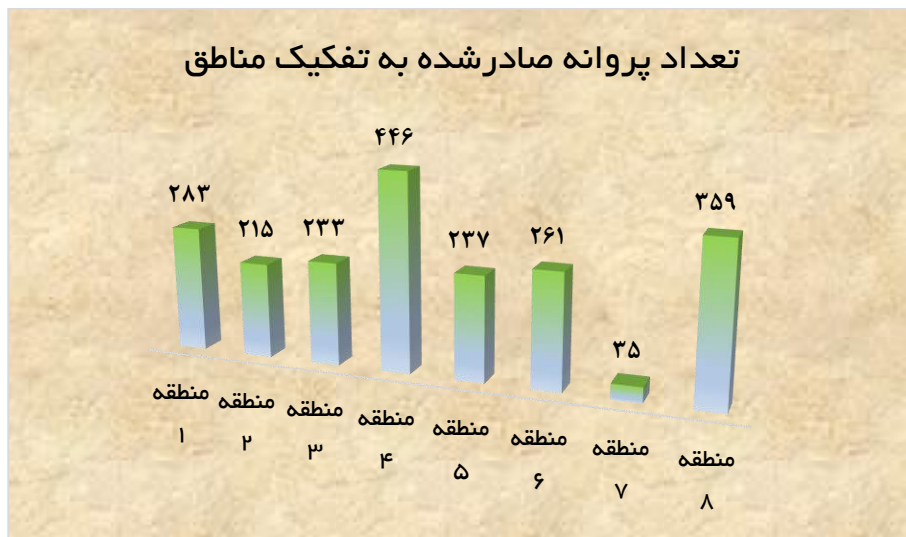
۴-۷- پروانه‌های صادر شده (پروانه احداث بنا، تجدید بنا، توسعه بنا، احداث طبقه فوقانی) به تفکیک منطقه و ماه: سال ۱۴۰۱ (ادامه) (مترمربع)

| منطقه | | منطقه ۷ | | منطقه ۸ | | مجموع |
|--------------|-----------|----------------|------------|---------------|-------------|------------------|
| ماه | تعداد | مساحت اعیانی | تعداد | مساحت اعیانی | تعداد | مساحت اعیانی |
| فروردین | ۱ | ۶۰۲۰۸۳ | ۱۸ | ۱۳۰۵۱۰۲ | ۱۱۶ | ۱۴۸۶۰۴۰۲۵ |
| اردیبهشت | ۴ | ۱۹۰۳۰۴۴ | ۲۳ | ۱۵۶۶۳۰۶ | ۱۲۶ | ۶۳۱۰۶۰۷۲ |
| خرداد | ۲ | ۱۰۸۶۰۸۵ | ۲۵ | ۱۱۹۶۳۰۸ | ۱۳۸ | ۸۲۳۴۷۰۳۴ |
| تیر | ۳ | ۷۸۳۳۰۹۳ | ۱۶ | ۸۳۳۲۰۱۷ | ۱۰۵ | ۶۹۵۴۰۰۷۹ |
| مرداد | ۳ | ۱۹۴۱۰۳۵ | ۷۹ | ۲۲۲۰۴۹ | ۲۵۶ | ۳۴۵۱۸۵۰۲۷ |
| شهریور | ۳ | ۳۱۲۹۰۲ | ۳۳ | ۵۶۲۰۰۰۸ | ۱۴۸ | ۱۱۴۸۸۴۰۳۷ |
| مهر | ۳ | ۱۴۵۳۰۱۹ | ۱۵ | ۷۰۲۴۰۴۵ | ۱۳۱ | ۷۳۴۴۹۰۳ |
| آبان | ۳ | ۹۵۰۰۷۹ | ۱۲ | ۴۰۴۷۰۶۴ | ۱۴۲ | ۵۹۶۹۹۰۲۲ |
| آذر | ۴ | ۳۰۰۰۰۱۴ | ۱۳ | ۱۹۳۵۳۰۴ | ۱۸۴ | ۹۰۹۰۹۰۶۶ |
| دی | ۲ | ۲۲۹۵۰۹۵ | ۴۸ | ۹۵۰۷۳۰۶ | ۱۹۵ | ۳۴۷۲۳۸۰۹۸ |
| بهمن | ۲ | ۶۲۹۰۶۵ | ۱۳ | ۱۶۱۳۰۸۱ | ۱۸۹ | ۷۴۵۴۷۰۹۸ |
| اسفند | ۵ | ۴۰۷۵۰۲۱ | ۶۴ | ۱۳۳۸۶۰ | ۳۳۹ | ۲۸۵۲۷۹۰۲۳ |
| مجموع | ۳۵ | ۲۸۹۰۲۰۵ | ۳۵۹ | ۵۸۸۲۳۳ | ۲۰۶۹ | ۱۷۵۴۷۹۳۰۳ |

مأخذ- سامانه سرا - شهرداری قم

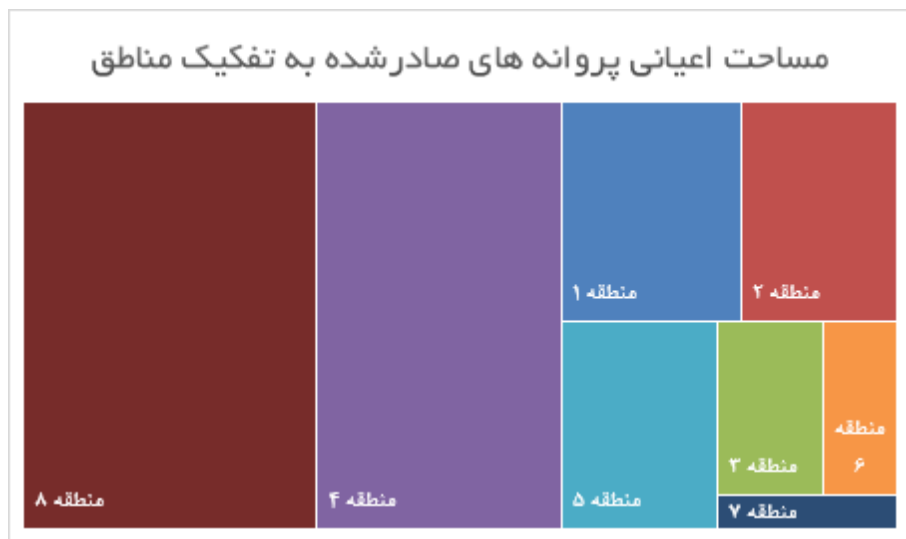
آمارنامه شهرداری قم ۱۴۰۱

۴-۷- تعداد پروانه‌های صادر شده به تفکیک مناطق شهرداری قم: سال ۱۴۰۱



منبع: جدول ۴-۷

۵-۷- مساحت اعیانی پروانه‌های صادر شده به تفکیک مناطق شهرداری قم: سال ۱۴۰۱



منبع: جدول ۴-۷

۷-۱- جانمایی پروانه‌های صادر شده به تفکیک مناطق هشت‌گانه شهرداری قم



آمارنامه شهرداری قم ۱۴۰۱

۷-۵- پایانه‌های صادر شده به تفکیک منطقه و ماه: سال ۱۴۰۰ (مترمربع)

| منطقه ۳ | | منطقه ۲ | | منطقه ۱ | | منطقه |
|--------------|-------|--------------|-------|--------------|-------|----------|
| مساحت اعیانی | تعداد | مساحت اعیانی | تعداد | مساحت اعیانی | تعداد | ماه |
| ۳۹۳.۵۳ | ۱ | ۲۵۰۹۶.۲ | ۷ | ۵۴۱۴.۴۴ | ۷ | فروردین |
| ۲۸۱۰.۵۹ | ۷ | ۰ | ۰ | ۸۴۱۱.۱۹ | ۱۴ | اردیبهشت |
| ۴۷۲۳.۴۵ | ۱۶ | ۴۹۵.۳۴ | ۱ | ۲۲۸۱۰.۲ | ۲۳ | خرداد |
| ۱۲۷۳.۱ | ۶ | ۴۶۴.۵۵ | ۲ | ۱۰۲۵۷.۲۸ | ۱۹ | تیر |
| ۳۶۹۲.۶۳ | ۵ | ۹۵۸.۷۷ | ۲ | ۶۹۶۸.۵۹ | ۱۲ | مرداد |
| ۸۷۱۳.۷ | ۸ | ۴۸۵.۶۶ | ۱ | ۱۴۲۲۷.۹۶ | ۲۱ | شهریور |
| ۷۱۰.۷ | ۲ | ۰ | ۰ | ۳۰۵۷۰.۵۸ | ۱۸ | مهر |
| ۴۳۹۲.۳۷ | ۸ | ۶۵۰.۲۴ | ۲ | ۷۵۴۱.۷ | ۹ | آبان |
| ۳۵۲۶.۱۲ | ۶ | ۴۸۹.۵ | ۱ | ۱۲۹۲۸.۶ | ۱۴ | آذر |
| ۲۲۳۴.۱۸ | ۳ | ۹۲۴.۴۲ | ۲ | ۱۳۹۹۶.۳۹ | ۱۷ | دی |
| ۲۷۰۱.۰۷ | ۱۰ | ۰ | ۰ | ۲۹۶۰۰.۳۶ | ۱۶ | بهمن |
| ۵۸۶۳.۱۶ | ۱۰ | ۰ | ۰ | ۱۹۴۷۱.۲۲ | ۲۵ | اسفند |
| ۴۱۰۳۴.۶ | ۸۲ | ۲۹۵۶۴.۷ | ۱۸ | ۱۸۲۱۹۸.۵ | ۱۹۵ | مجموع |

مدیریت شهری - معاونت شهرسازی و معماری

۵-۷- پایانه‌های صادر شده به تفکیک منطقه و ماه: سال ۱۴۰۰ (ادامه)

(مترمربع)

| منطقه ۶ | | منطقه ۵ | | منطقه ۴ | | منطقه |
|--------------|-------|--------------|-------|--------------|-------|----------|
| مساحت اعیانی | تعداد | مساحت اعیانی | تعداد | مساحت اعیانی | تعداد | ماه |
| ۶۱۴.۸۸ | ۱ | ۱۰۰۱.۴۹ | ۲ | ۱۷۱۶۲.۴۵ | ۲۱ | فروردین |
| ۱۴۰۹.۸۷ | ۳ | ۱۴۸۷.۳۶ | ۳ | ۳۵۸۷۰.۵۶ | ۴۵ | اردیبهشت |
| ۰ | ۰ | ۹۳۷.۰۹ | ۲ | ۳۷۰۳۴.۲ | ۴۷ | خرداد |
| ۴۰۴ | ۲ | ۵۱۳۸.۲۳ | ۹ | ۴۷۷۳۸.۰۶ | ۴۱ | تیر |
| ۰ | ۰ | ۵۸۳۲.۱۴ | ۳ | ۳۵۱۸۹.۰۱ | ۳۳ | مرداد |
| ۸۹۸.۱۷ | ۲ | ۲۹۲۱.۰۲ | ۴ | ۳۰۳۴۹.۶۸ | ۳۵ | شهریور |
| ۰ | ۰ | ۳۶۹۶.۱۶ | ۸ | ۴۵۲۴۲.۸۱ | ۴۱ | مهر |
| ۶۳۷.۲۱ | ۲ | ۸۹۵.۱۲ | ۲ | ۳۳۱۲۸.۹ | ۴۱ | آبان |
| ۵۰۰.۴۴ | ۱ | ۴۳۰۶.۸۲ | ۶ | ۵۱۷۰۴.۹۵ | ۵۰ | آذر |
| ۰ | ۰ | ۱۱۷۲.۷۹ | ۲ | ۴۸۵۶۰.۴۵ | ۵۰ | دی |
| ۲۸۹۲.۸۳ | ۲ | ۳۸۳۶.۴۸ | ۳ | ۳۳۸۲۶.۳۳ | ۳۶ | بهمن |
| ۵۹۲.۴۴ | ۱ | ۷۲۱۷.۲۶ | ۷ | ۳۲۱۸۶.۰۱ | ۴۵ | اسفند |
| ۷۹۴۹.۸۴ | ۱۴ | ۳۸۴۴۲ | ۵۱ | ۴۴۷۹۹۳.۴ | ۴۸۵ | مجموع |

آمارنامه شهرداری قم ۱۴۰۱

۵-۷- پایانکارهای صادر شده به تفکیک منطقه و ماه: سال ۱۴۰۰ (ادامه)

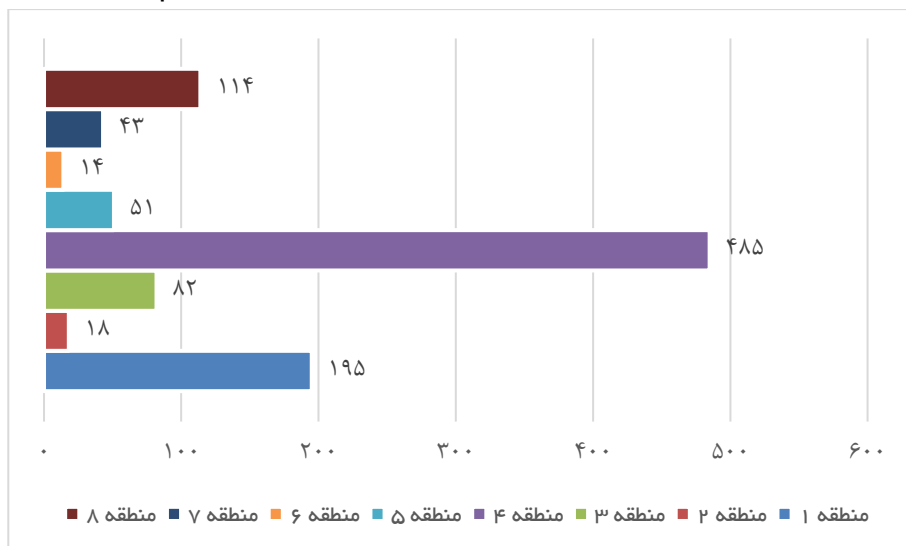
(مترمربع)

| منطقه | | منطقه ۷ | | منطقه ۸ | | مجموع |
|--------------|-----------|-----------------|------------|------------------|-------------|---------------|
| ماه | تعداد | مساحت اعیانی | تعداد | مساحت اعیانی | تعداد | مساحت اعیانی |
| فروردین | ۱ | ۵۸۵.۷۹ | ۷ | ۳۸۳۲.۴۹ | ۴۷ | ۵۴۱۰۱.۳ |
| اردیبهشت | ۴ | ۱۹۰۷.۰۷ | ۱۲ | ۱۴۶۵۳.۸۷ | ۸۸ | ۶۶۵۵۰.۵ |
| خرداد | ۳ | ۲۹۹۸.۳۶ | ۱۱ | ۱۲۵۷۱.۸۱ | ۱۰۳ | ۸۱۵۷۰.۵ |
| تیر | ۲ | ۱۴۹۳.۲۳ | ۹ | ۱۲۶۶۳.۰۱ | ۹۰ | ۷۹۴۳۱.۵ |
| مرداد | ۲ | ۲۰۳۱.۰۹ | ۵ | ۱۱۱۳۹.۲۶ | ۶۲ | ۶۵۸۱۱.۵ |
| شهریور | ۲ | ۶۱۹.۰۵ | ۶ | ۳۶۳۵.۸۸ | ۷۹ | ۶۱۸۵۱.۱ |
| مهر | ۷ | ۷۴۹۵.۶۶ | ۱۲ | ۵۱۸۵.۰۶ | ۸۸ | ۹۲۹۰۱.۵ |
| آبان | ۳ | ۱۸۴۷.۰۶ | ۹ | ۱۱۱۱۶.۰۱ | ۷۶ | ۶۰۲۰۹.۲ |
| آذر | ۶ | ۶۲۹۳.۶۴ | ۴ | ۲۷۵۳.۷۶ | ۸۸ | ۸۲۵۰۳.۸ |
| دی | ۴ | ۳۵۷۶.۰۹ | ۱۹ | ۳۱۵۶۵.۳۷ | ۹۷ | ۱۰۲۰۳۰ |
| بهمن | ۳ | ۲۶۰۲.۶۲ | ۴ | ۱۴۶۳.۷۹ | ۷۴ | ۷۶۹۲۳.۵ |
| اسفند | ۶ | ۴۴۱۶.۰۵ | ۱۶ | ۲۵۷۷۹.۸۴ | ۱۱۰ | ۹۵۵۲۶.۴ |
| مجموع | ۴۳ | ۳۵۸۶۶.۰۷ | ۱۱۴ | ۱۳۶۳۶۰.۰۸ | ۱۰۰۲ | ۹۱۹۴۱۰ |

مأخذ- سامانه سرا - شهرداری قم

مدیریت شهری - معاونت شهرسازی و معماری

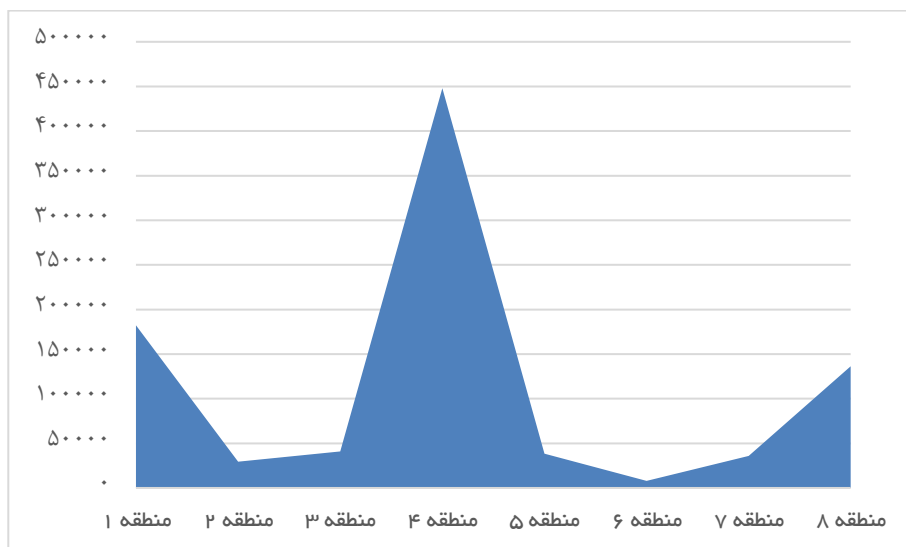
۶-۷- تعداد پایانکارهای صادر شده به تفکیک مناطق شهرداری قم: سال ۱۴۰۰



مبنا: جدول ۵-۷

۷-۷- مساحت اعیانی پایانکارهای صادر شده به تفکیک مناطق شهرداری قم:

سال ۱۴۰۰



مبنا: جدول ۵-۷

آمارنامه شهرداری قم ۱۴۰۱

۶-۷- پایانکارهای صادر شده به تفکیک منطقه و ماه: سال ۱۴۰۱ (مترمربع)

| منطقه ۳ | | منطقه ۲ | | منطقه ۱ | | منطقه |
|--------------|-------|--------------|-------|--------------|-------|----------|
| مساحت اعیانی | تعداد | مساحت اعیانی | تعداد | مساحت اعیانی | تعداد | ماه |
| ۲۰۳۹۰۴۱ | ۶ | ۰ | ۰ | ۸۶۱۹۰۸۲ | ۹ | فروردین |
| ۳۸۷۹۰۰۴ | ۲ | ۱۰۷۱۰۵۷ | ۲ | ۲۱۱۸۷۰۶۷ | ۱۵ | اردیبهشت |
| ۴۳۰۴۰۲۶ | ۴ | ۱۰۷۶۰۴ | ۱ | ۱۴۳۴۰۰۷۳ | ۱۶ | خرداد |
| ۷۸۰۰۱۲ | ۳ | ۰ | ۰ | ۷۷۷۴۰۶۲ | ۱۳ | تیر |
| ۱۲۹۱۰۸۴ | ۳ | ۰ | ۰ | ۶۶۰۹۰۳۶ | ۱۰ | مرداد |
| ۱۷۳۵۰۵ | ۴ | ۵۵۶۰۷۶ | ۱ | ۱۰۹۳۲۰۱۹ | ۱۵ | شهریور |
| ۱۸۱۴۰۲۱ | ۴ | ۰ | ۰ | ۶۴۰۱۷۰۶۲ | ۸۳ | مهر |
| ۱۱۱۱۰۳۶ | ۳ | ۷۶۳۰۵۹ | ۲ | ۱۹۷۵۲۰۴۲ | ۳۰ | آبان |
| ۴۰۵۰۰۲۸ | ۱۰ | ۳۳۱۰۴۶ | ۱ | ۱۳۸۲۵۰۹۹ | ۱۷ | آذر |
| ۲۶۲۸۰۵۳ | ۳ | ۰ | ۰ | ۱۲۱۵۵۰۷۵ | ۱۲ | دی |
| ۵۲۵۶۰۹۱ | ۶ | ۰ | ۰ | ۸۵۵۴۰۸۹ | ۱۳ | بهمن |
| ۱۷۱۴۳۰۳۵ | ۵ | ۲۳۳۰۶۴ | ۱ | ۲۴۲۹۸۰۶ | ۲۵ | اسفند |
| ۴۶۰۳۴۰۸۱ | ۵۳ | ۴۰۳۳۰۴۲ | ۸ | ۲۱۲۰۶۹۰۶۶ | ۲۵۸ | مجموع |

مدیریت شهری - معاونت شهرسازی و معماری

۶-۷- پایانکارهای صادر شده به تفکیک منطقه و ماه: سال ۱۴۰۱ (ادامه) (مترمربع)

| منطقه ۶ | | منطقه ۵ | | منطقه ۴ | | منطقه |
|--------------|-------|--------------|-------|--------------|-------|----------|
| مساحت اعیانی | تعداد | مساحت اعیانی | تعداد | مساحت اعیانی | تعداد | ماه |
| ۰ | ۰ | ۲۲۶۹۰۵۷ | ۵ | ۲۳۱۶۶۰۷۹ | ۱۸ | فروردین |
| ۰ | ۰ | ۴۷۸۳۰۱۸ | ۷ | ۴۳۷۷۰۰۲۳ | ۳۵ | اردیبهشت |
| ۰ | ۰ | ۱۸۴۵۰۳۱ | ۴ | ۴۲۱۲۷۰۵۱ | ۴۶ | خرداد |
| ۶۱۶۰۵۳ | ۳ | ۵۸۴ | ۲ | ۱۸۰۰۰۰۸۵ | ۲۴ | تیر |
| ۲۰۱۱۰۰۳ | ۲ | ۲۸۰۲۰۹۲ | ۵ | ۲۳۳۳۵۷۰۶ | ۲۸ | مرداد |
| ۰ | ۰ | ۲۰۱۵۰۸۶ | ۴ | ۳۳۷۴۸۰۶ | ۴۱ | شهریور |
| ۰ | ۰ | ۳۳۶۲۰۸۶ | ۴ | ۲۶۴۳۷۰۴۳ | ۲۶ | مهر |
| ۱۰۷۳۰۹۳ | ۳ | ۲۸۲۳۰۳۱ | ۴ | ۲۵۸۵۹۰۶۸ | ۴۰ | آبان |
| ۹۸۳۰۷۳ | ۲ | ۲۴۹۰۰۲۱ | ۴ | ۴۳۸۵۳۰۰۶ | ۴۶ | آذر |
| ۶۹۷۰۱۶ | ۲ | ۱۹۷۳۰۳۶ | ۳ | ۱۶۵۶۳۰۹۵ | ۲۳ | دی |
| ۴۰ | ۱ | ۲۱۵۹۰۹۶ | ۵ | ۴۷۵۷۴۰۹۵ | ۳۹ | بهمن |
| ۲۳۶۹۰۰۸ | ۴ | ۷۴۸۴۰۸۱ | ۵ | ۴۳۷۹۵۰۷۳ | ۴۶ | اسفند |
| ۷۷۹۱۰۴۶ | ۱۷ | ۳۴۵۹۵۰۳۵ | ۵۲ | ۳۸۸۲۵۶۰۳۸ | ۴۱۲ | مجموع |

آمارنامه شهرداری قم ۱۴۰۱

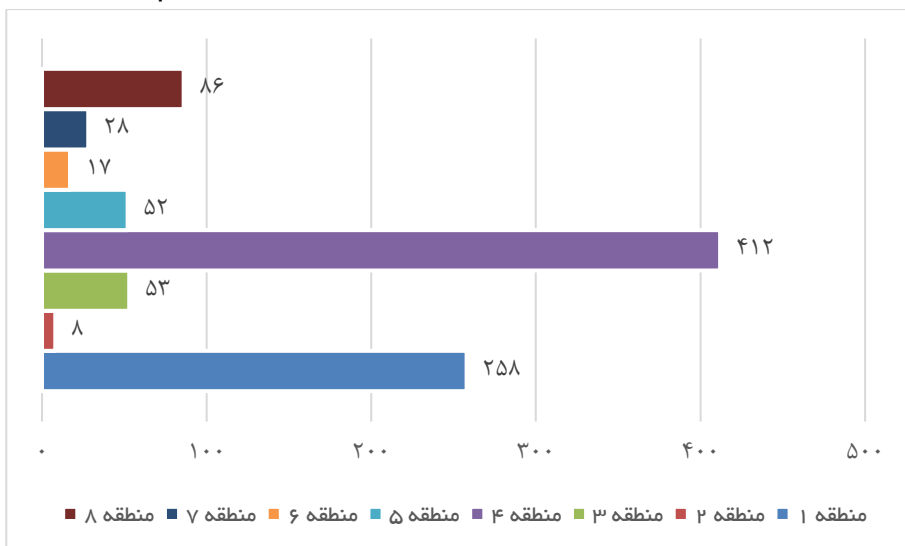
۶-۷- پایانکارهای صادر شده به تفکیک منطقه و ماه: سال ۱۴۰۱ (ادامه) (مترمربع)

| منطقه | | منطقه ۷ | | منطقه ۸ | | مجموع |
|--------------|-----------|-----------------|-----------|-----------------|------------|------------------|
| ماه | تعداد | مساحت اعیانی | تعداد | مساحت اعیانی | تعداد | مساحت اعیانی |
| فروردین | ۰ | ۰ | ۵ | ۲۹۳۷.۳۴ | ۴۳ | ۳۹۰۳۲.۹۳ |
| اردیبهشت | ۳ | ۱۵۱۱.۳۳ | ۱۰ | ۱۷۱۸۳.۲۶ | ۷۴ | ۹۳۳۸۶.۲۸ |
| خرداد | ۴ | ۳۸۰۳.۷۶ | ۴ | ۱۷۹۰.۰۷ | ۷۹ | ۶۹۲۸۸.۰۴ |
| تیر | ۰ | ۰ | ۱ | ۴۵۰ | ۴۶ | ۲۸۲۰۶.۱۲ |
| مرداد | ۶ | ۳۴۶۳.۹۵ | ۵ | ۴۹۰۴.۳۳ | ۵۹ | ۴۴۴۴۱.۰۳ |
| شهریور | ۵ | ۲۱۶۴۲.۲۴ | ۵ | ۴۰۳۴.۸۶ | ۷۵ | ۷۴۶۶۶.۰۱ |
| مهر | ۰ | ۰ | ۴ | ۵۱۴۵.۰۱ | ۱۲۱ | ۱۰۰۷۷۷.۱۳ |
| آبان | ۳ | ۹۴۳.۰۲ | ۶ | ۴۲۲۵.۱۹ | ۹۱ | ۵۶۵۵۲.۰۵ |
| آذر | ۳ | ۱۴۵۵.۴۳ | ۱۵ | ۲۶۴۸۷.۶۲ | ۹۸ | ۹۳۴۷۷.۷۸ |
| دی | ۱ | ۱۹۳ | ۹ | ۹۲۹۲.۸۸ | ۵۳ | ۴۳۵۰۴.۶۳ |
| بهمن | ۱ | ۶۶۱.۸۶ | ۴ | ۳۴۶۸.۳۹ | ۶۹ | ۶۷۷۱۶.۹۶ |
| اسفند | ۲ | ۱۲۸۲.۴۲ | ۱۸ | ۱۳۲۳۲.۸۱ | ۱۰۶ | ۱۰۹۸۴۰.۴۴ |
| مجموع | ۲۸ | ۳۴۹۵۷.۰۱ | ۸۶ | ۹۳۱۵۱.۷۶ | ۹۱۴ | ۸۲۰۸۸۹.۸۵ |

مأخذ- سامانه سرا - شهرداری قم

مدیریت شهری - معاونت شهرسازی و معماری

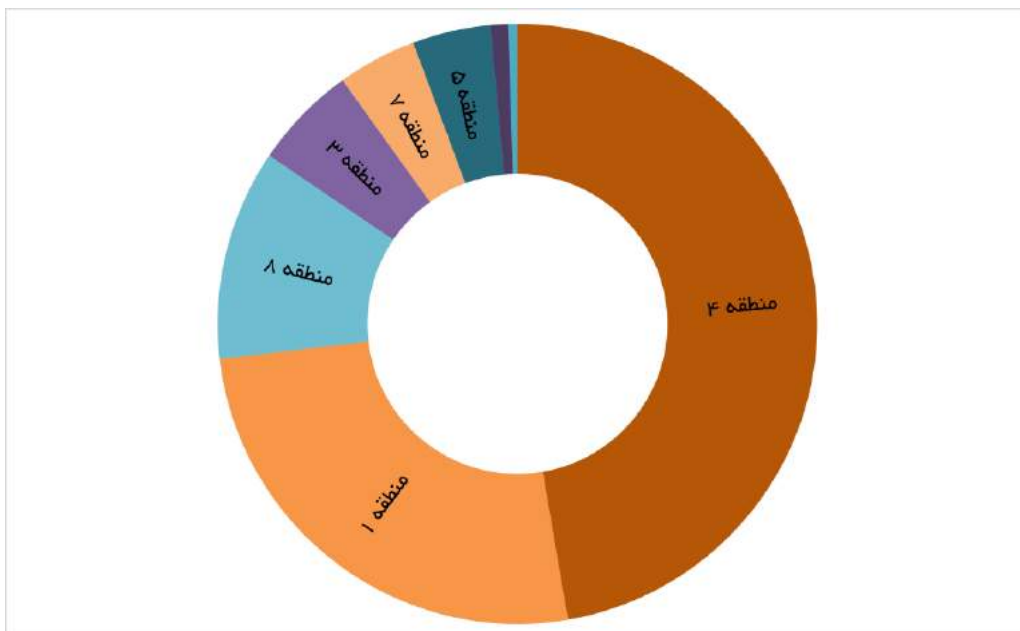
۸-۷- تعداد پایانکارهای صادر شده به تفکیک مناطق شهرداری قم: سال ۱۴۰۱



منبنا: جداول ۶-۷

۹-۷- مساحت اعیانی پایانکارهای صادر شده به تفکیک مناطق شهرداری قم:

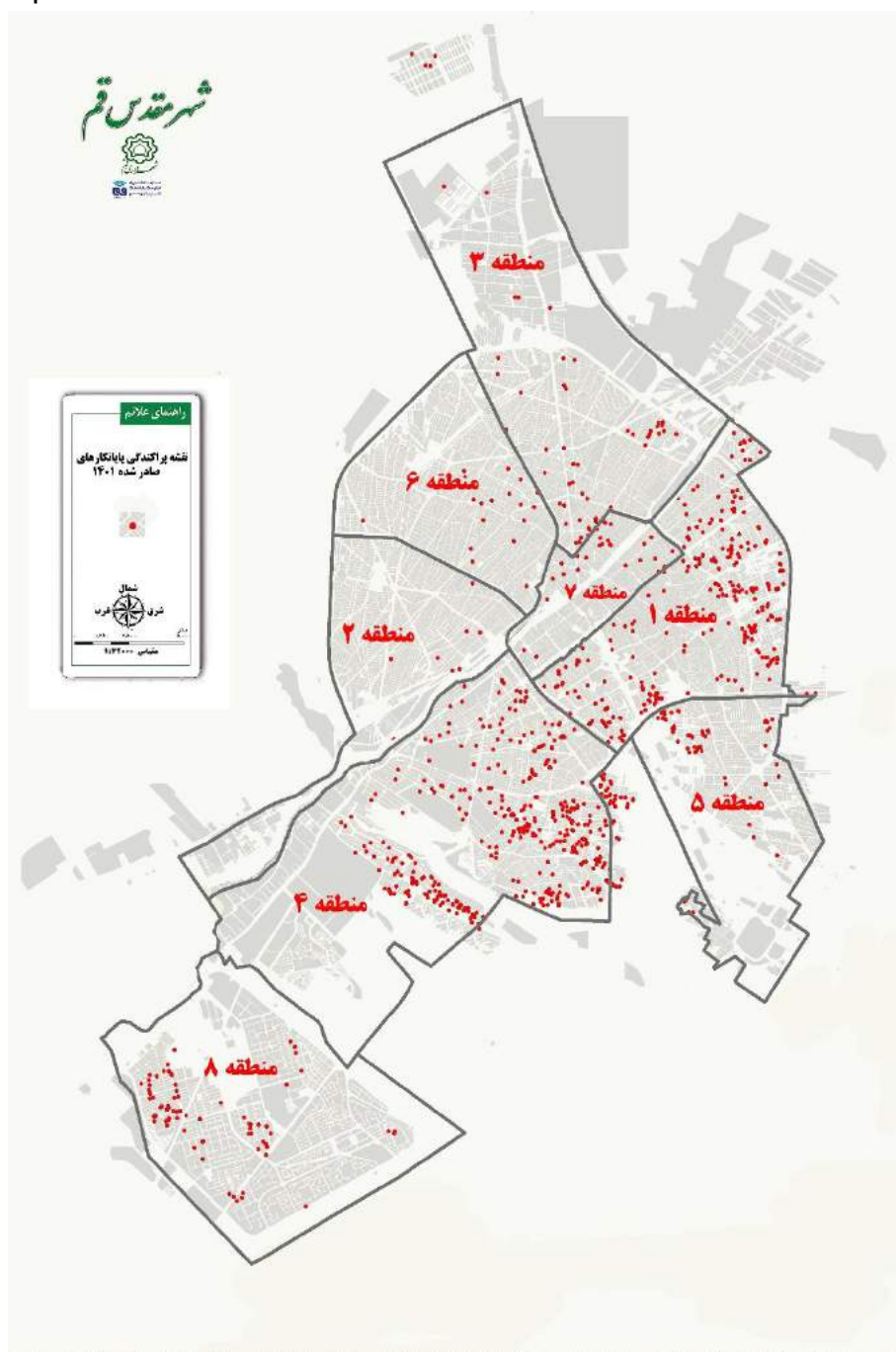
سال ۱۴۰۱



منبنا: جداول ۶-۷

آمارنامه شهرداری قم ۱۴۰۱

۲-۷- جانمایی پایانکارهای ثبت شده به تفکیک مناطق هشت گانه شهرداری قم



مدیریت شهری - معاونت شهرسازی و معماری

۷-۷- پروانه‌های صادرشده بافت فرسوده منطقه ۱ به تفکیک ماه: سال ۱۴۰۱

| ماه | تعداد | مساحت زمین | تعداد سقف | مساحت ایوانی |
|--------------|-----------|---------------|------------|----------------|
| فروردین | ۴ | ۶۶۷۰۲۱ | ۱۳ | ۱۶۳۱۰۹۳ |
| اردیبهشت | ۳ | ۴۳۲۰۹۹ | ۱۲ | ۱۲۶۴۰۷۴ |
| خرداد | ۳ | ۵۷۵۰۲۲ | ۹ | ۱۱۸۰۰۴۱ |
| مرداد | ۳ | ۲۸۸۰۷۵ | ۹ | ۷۰۷۰۲۴ |
| شهریور | ۱ | ۱۶۲۰۴۰ | ۴ | ۴۵۴۰۲۸ |
| مهر | ۱۱ | ۴۳۴۲۰۴۷ | ۲۸ | ۲۸۷۳۰۱۱ |
| آبان | ۳ | ۳۸۲۰۴۳ | ۱۰ | ۱۲۴۵۰۵۲ |
| آذر | ۴ | ۴۱۱۰۱۱ | ۱۱ | ۸۹۶۰۶۲ |
| دی | ۴ | ۶۳۱۰۹۴ | ۱۷ | ۲۱۶۳۰۱۶ |
| بهمن | ۲ | ۱۸۶۰۴۰ | ۵ | ۴۶۹۰۶۸ |
| اسفند | ۳ | ۴۶۹۰۹۸ | ۱۱ | ۱۵۲۹۰۱۵ |
| مجموع | ۴۱ | ۸۵۵۰۰۹ | ۱۲۹ | ۱۴۴۱۵۰۸ |

مأخذ- سامانه سرا - شهرداری قم

آمارنامه شهرداری قم ۱۴۰۱

۷-۸- پروانه‌های صادرشده بافت فرسوده منطقه ۳ به تفکیک ماه: سال ۱۴۰۱

| ماه | تعداد | مساحت زمین | تعداد سقف | مساحت اعیانی |
|--------------|-----------|---------------|-----------|----------------|
| فروردین | ۱ | ۷۸۰۰۵ | ۲ | ۱۱۰۰۸ |
| اردیبهشت | ۲ | ۳۸۱۰۳۰ | ۱۰ | ۱۹۷۴ |
| خرداد | ۳ | ۳۸۰۰۹۹ | ۱۰ | ۱۰۷۹۰۴۳ |
| مرداد | ۳ | ۳۲۷۰۳۷ | ۱۰ | ۹۲۰۰۱۹۴ |
| شهریور | ۲ | ۳۰۴۰۰۴ | ۹ | ۱۱۴۷۰۸۲ |
| مهر | ۲ | ۱۱۰۰۳۳ | ۴ | ۱۸۶۰۱۲ |
| آبان | ۱ | ۲۰۹۰۷۵ | ۳ | ۳۹۲۰۸ |
| آذر | ۱ | ۴۶۲۰۱۱ | ۲ | ۴۶۳۰۶۸ |
| دی | ۱ | ۱۲۷۰۱۸ | ۴ | ۵۳۰۰۹ |
| بهمن | ۷ | ۹۰۴۰۵۷ | ۲۷ | ۲۹۶۳۰۲۵ |
| اسفند | ۲ | ۲۳۰۰۰۷ | ۸ | ۱۱۶۹۰۱۹ |
| مجموع | ۲۵ | ۳۵۱۵۰۸ | ۸۹ | ۱۰۹۳۸۰۲ |

مأخذ- سامانه سرا - شهرداری قم

مدیریت شهری - معاونت شهرسازی و معماری

۷-۹- پروانه‌های صادرشده بافت فرسوده منطقه ۶ به تفکیک ماه: سال ۱۴۰۱

| ماه | تعداد | مساحت زمین | تعداد سقف | مساحت اعیانی |
|--------------|-----------|----------------|-----------|---------------|
| فروردین | ۱ | ۱۰۴۰۰ | ۲ | ۱۷۴۰۰ |
| اردیبهشت | ۳ | ۴۶۱۰۳ | ۹ | ۹۰۴۰۹ |
| خرداد | ۱ | ۴۸۰۰ | ۲ | ۹۶۰۰ |
| تیر | ۲ | ۲۴۵۰۱ | ۶ | ۵۱۴۰۱ |
| مرداد | ۴ | ۸۸۷۰۱ | ۱۷ | ۲۷۷۲۰۸ |
| مهر | ۲ | ۳۱۵۰۰ | ۷ | ۹۹۷۰۹ |
| آبان | ۳ | ۴۶۲۰۸ | ۱۰ | ۱۱۶۳۰۹ |
| آذر | ۲ | ۱۸۴۰۲ | ۴ | ۲۷۲۰۸ |
| دی | ۱ | ۲۶۹۰۰ | ۵ | ۹۵۶۰۶ |
| اسفند | ۱ | ۱۳۲۰۵ | ۳ | ۳۴۵۰۸ |
| مجموع | ۲۰ | ۳۱۰۸۰۹۸ | ۶۵ | ۸۱۹۸۰۸ |

مأخذ- سامانه سرا - شهرداری قم

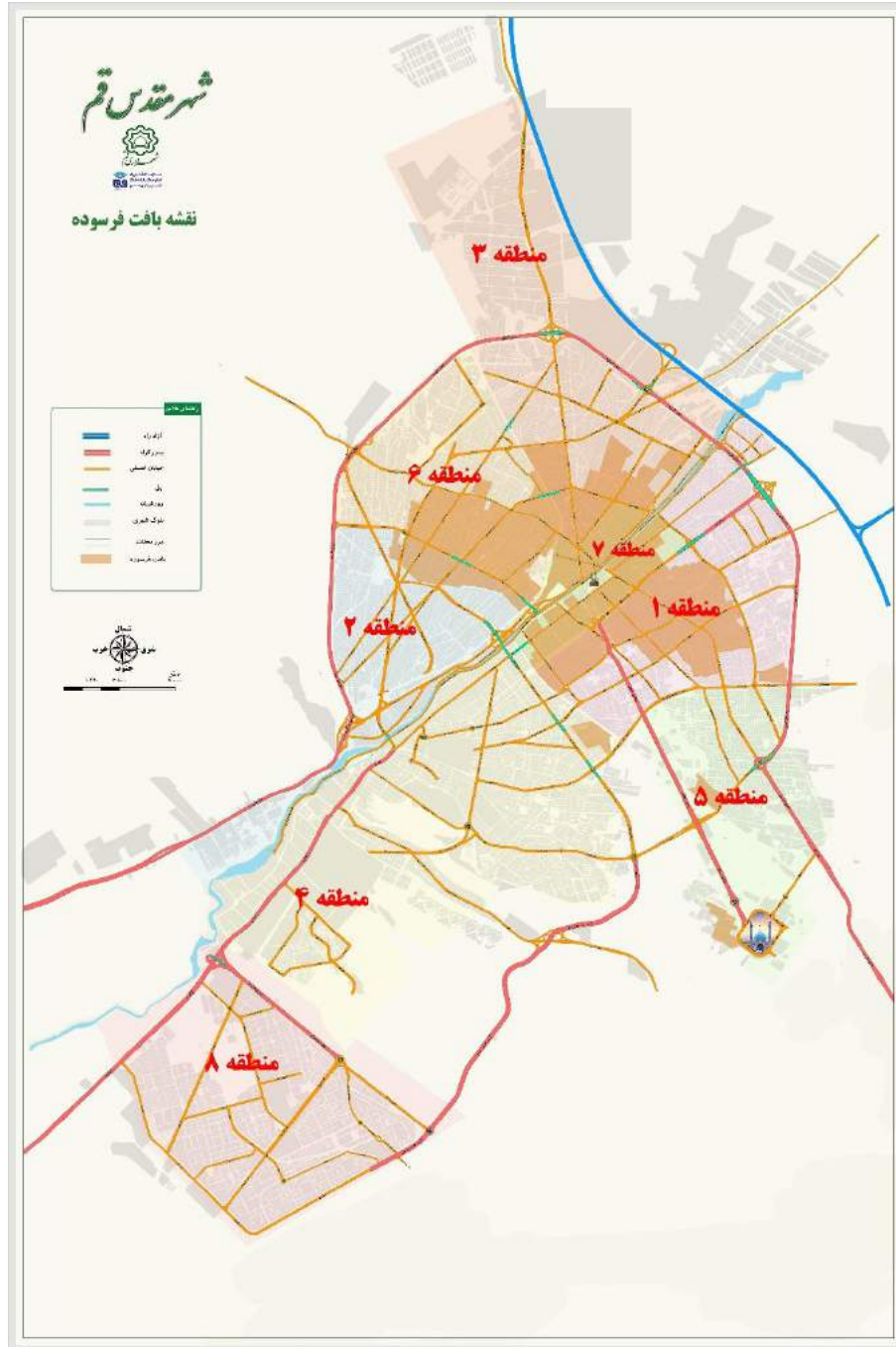
آمارنامه شهرداری قم ۱۴۰۱

۷-۱۰- پروانه‌های صادرشده بافت فرسوده منطقه ۷ به تفکیک ماه: سال ۱۴۰۱

| ماه | تعداد | مساحت زمین | تعداد سقف | مساحت اعیانی |
|--------------|-----------|---------------|-----------|-----------------|
| اردیبهشت | ۴ | ۵۰۰.۹ | ۱۶ | ۱۹۰۳.۴۴ |
| خرداد | ۲ | ۲۶۲.۳ | ۹ | ۱۰۸۶.۸۵ |
| تیر | ۱ | ۱۲۷.۹ | ۳ | ۲۶۴.۶۳ |
| مرداد | ۲ | ۵۸۹.۴ | ۷ | ۱۳۳۱.۳۵ |
| شهریور | ۲ | ۲۸۰.۶ | ۸ | ۹۴۶.۷۲ |
| مهر | ۳ | ۴۵۴.۸ | ۱۳ | ۱۴۵۳.۱۹ |
| آبان | ۳ | ۳۳۴.۷ | ۱۱ | ۹۵۰.۷۹ |
| آذر | ۴ | ۸۵۳.۳ | ۱۸ | ۳۰۰۰.۱۴ |
| بهمن | ۱ | ۱۶۰ | ۵ | ۵۶۳.۸۵ |
| اسفند | ۲ | ۱۰۵۵.۸ | ۸ | ۲۴۷۱.۶۹ |
| مجموع | ۲۴ | ۴۶۱۹.۷ | ۹۸ | ۱۳۹۷۲.۶۵ |

مأخذ- سامانه سرا - شهرداری قم

۳-۷- جانمایی بافت فرسوده به تفکیک مناطق هشت گانه شهرداری قم



تعداد و مساحت اعیانی پروانه‌های صادر شده به تفکیک منطقه





تعداد و مساحت اعیانی پایانه‌های صادر شده به تفکیک منطقه



فهرست نقشه‌ها

- ۶۷.....جانمایی خطوط تاکسیرانی به تفکیک مناطق هشت‌گانه شهرداری قم
- ۷۱.....جانمایی خطوط اتوبوسرانی به تفکیک مناطق هشت‌گانه شهرداری قم
- ۷۲.....جانمایی خطوط بی‌آرتی به تفکیک مناطق هشت‌گانه شهرداری قم
- ۷۴.....شبکه مسیرهای ویژه دوچرخه شهر قم به تفکیک اولویت اجرا بر اساس طرح جامع دوچرخه
- ۷۵.....رده بندی عملکردی معابر شهر قم در سال ۱۴۱۲ بر اساس آیین نامه طراحی معابر شهری
- ۷۶.....جانمایی تقاطع‌های غیرهمسطح به تفکیک مناطق هشت‌گانه شهرداری قم
- ۷۷.....جانمایی پارکینگ‌ها به تفکیک مناطق هشت‌گانه شهرداری قم
- ۷۸.....جانمایی معابر به تفکیک مناطق هشت‌گانه شهرداری قم
- ۷۹.....جانمایی پل‌های عابرپیاده به تفکیک مناطق هشت‌گانه شهرداری قم
- ۹۹.....جانمایی بوستان‌ها به تفکیک مناطق هشت‌گانه شهرداری قم
- ۱۰۰.....جانمایی لکه‌های سبز شهری- فراشهری به تفکیک مناطق هشت‌گانه شهرداری قم
- ۱۰۱.....جانمایی پراکندگی فضای سبز شهری به تفکیک مناطق هشت‌گانه شهرداری قم
- ۱۱۶.....جانمایی ایستگاه‌های آتش‌نشانی به تفکیک مناطق هشت‌گانه شهرداری قم
- ۱۲۰.....جانمایی مراکز جمع‌آوری پسماند به تفکیک مناطق هشت‌گانه شهرداری قم
- ۱۲۴.....جانمایی آرامستان‌ها به تفکیک مناطق هشت‌گانه شهرداری قم
- ۱۵۱.....جانمایی پروانه‌های صادر شده به تفکیک مناطق هشت‌گانه شهرداری قم
- ۱۶۰.....جانمایی پایانکارهای ثبت شده به تفکیک مناطق هشت‌گانه شهرداری قم
- ۱۶۵.....جانمایی بافت فرسوده به تفکیک مناطق هشت‌گانه شهرداری قم

